

МИНИСТЕРСТВО ОБРАЗОВАНИЯ
И НАУКИ РОССИЙСКОЙ ФЕДЕРАЦИИ
Федеральное государственное бюджетное образовательное
учреждение высшего профессионального образования
«ПЕРМСКИЙ ГОСУДАРСТВЕННЫЙ НАЦИОНАЛЬНЫЙ
ИССЛЕДОВАТЕЛЬСКИЙ УНИВЕРСИТЕТ»

С.Э. Мышлявцева

ТУРИЗМ В ПЕРМСКОМ КРАЕ

*Допущено методическим советом Пермского государственного
национального исследовательского университета в качестве
учебно-методического пособия для студентов географического
факультета, обучающихся по направлениям подготовки
«Туризм» и «География»*

Пермь 2012

УДК 796+338.48 (470.53)(075)
ББК 75.81+65.433 (2Рос-4Пер) я7
М 96

Мышлявцева С.Э.

М 96 Туризм в Пермском крае: учеб.-метод. пособие /
С. Э. Мышлявцева; Перм. гос.нац. иссл.ун-т. – Пермь,
2012. – 140 с.

ISBN 78-5-7944-1863-7

В основу предлагаемого учебного пособия положен комплексный подход к изучению ресурсов и предпосылок для организации туристской деятельности в нашем регионе. Рассматриваются географические предпосылки развития туризма в Пермском крае. Дается ретроспективный обзор появления, становления и развития туристской деятельности. Представлены виды туризма, особое внимание уделено туристским достопримечательностям и маршрутам. Содержатся комплексные характеристики туристских территорий, а также характеристика современного этапа развития туризма. Выполнен анализ туристской инфраструктуры, представлена информация по туристским потокам.

Пособие может быть использовано в качестве основной литературы студентами, обучающимися по направлениям подготовки «Туризм» и «География».

Ил. 9. Табл. 34. Библиогр. 46 назв.

УДК 796+338.48 (470.53)(075)
ББК 75.81+65.433 (2Рос-4Пер) я7

Печатается в соответствии с решением редакционно-издательского
совета Пермского государственного национального исследовательского
университета

Рецензенты: **В.П. Сидоров**, к.г.н., доц., зав. каф. экон. и соц.
географии (Удмурт. гос. ун-т); **С.А. Шабалина**, к.г.н., доц. каф. физ. и
соц.-экон. географии (Приволж. федер. Казан. ун-т.)

ISBN 78-5-7944-1863-7 © Мышлявцева С.Э., 2012
© Пермский государственный национальный
исследовательский университет, 2012

Картографический материал *А.П.Ведерникова*

ОГЛАВЛЕНИЕ

ВВЕДЕНИЕ.....	4
1. ГЕОГРАФИЧЕСКИЕ ПРЕДПОСЫЛКИ РАЗВИТИЯ ТУРИЗМА.....	5
2. РЕТРОСПЕКТИВНЫЙ ОБЗОР РАЗВИТИЯ ТУРИЗМА	13
В ПЕРМСКОМ КРАЕ.....	13
2.1. Появление первых туристских объектов и маршрутов (период начала XIX – первой половины XX в.)	13
2.2. Туристская сфера региона во второй половине XX в.	19
3. ВИДЫ ТУРИЗМА И ТУРИСТСКИЕ МАРШРУТЫ.....	24
3.1. Лечебно-оздоровительный туризм и рекреация	25
3.2. Историко-культурный и экскурсионный туризм	26
3.3. Активный туризм.....	35
3.4. Речные круизы	42
3.5. Деловой туризм.....	43
3.6. Горнолыжный туризм.....	43
4. ТУРИСТСКИЕ ТЕРРИТОРИИ ПЕРМСКОГО КРАЯ	47
4.1. Результаты туристского районирования края.....	47
4.2. Характеристика туристских территорий края.....	48
<i>Вишера и Колва (Пермский Север)</i>	48
<i>Соль Камская</i>	62
<i>Парма</i>	68
<i>Горнозаводской Урал</i>	78
<i>Среднекамье</i>	87
<i>Предуралье</i>	93
<i>Нижнекамье</i>	99
5. СОВРЕМЕННОЕ СОСТОЯНИЕ ТУРИСТСКОЙ СФЕРЫ В ПЕРМСКОМ КРАЕ	106
5.1. Туристская инфраструктура	106
5.2. Турагенты и туроператоры	119
5.3. Администрация края и ее роль в развитии туризма.....	120
5.4. Туристские потоки.....	121
ПРИЛОЖЕНИЕ	132
СПИСОК ЛИТЕРАТУРЫ.....	136

ВВЕДЕНИЕ

Существует мнение о том, что Пермский край – это не туристский регион, поэтому до последнего времени развитию туризма не уделялось серьезного внимания.

Вместе с тем туристская деятельность в нашем регионе имеет давние традиции: в крае существует большое количество туристских маршрутов; наблюдается достаточно стабильный туристский поток, создана и развивается туристская инфраструктура. Власти региона начали обращать особое внимание на туристскую сферу. Встал целый ряд актуальных вопросов. В чем состоит туристский потенциал Прикамья? Какие ресурсы наиболее значимы для туризма? На что делать ставку при продвижении региона на туристский рынок, и на какой именно рынок? Какими достопримечательными объектами располагает край и как они расположены по отношению к основным потребителям, жителям края, России, зарубежных стран. Какие наиболее интересные туристские маршруты существуют в крае? Каким образом распределяются туристские потоки в крае? На эти и многие другие вопросы мы постарались дать ответы в предлагаемом учебном пособии и надеемся, что освоение предложенного материала позволит глубже понять специфику края и его место в туристской системе России.

Для написания учебного пособия использовался обширный материал по географии, истории, этнографии, топонимике, краеведению Пермского края.

Автор выражает благодарность ученым разных направлений, изучающих территорию края А.И. Зырянову, В.В. Абашеву, Г.А. Воронову, Е.А. Ворончихиной, А.М. Комлеву, Н.Г. Максимовичу, Н.Н. Назарову, В.П. Ожгибесову, А.В. Фирсовой, Ю.А. Худеньких, Г.Н. Чагину, А.В. Черных, М.Д. Шарыгину, Е.А. Шестаковой и др. Результаты их исследований дают возможность комплексного системного представления о нашем регионе, что является одним из самых важных для специалиста по туризму. Только на основе глубоких комплексных знаний можно найти что-то особенное, уникальное в регионе, суметь рассказать и показать это жителям и гостям края.

1. ГЕОГРАФИЧЕСКИЕ ПРЕДПОСЫЛКИ РАЗВИТИЯ ТУРИЗМА

Зная географию Пермского края, можно выделить ряд особенностей, которые будут играть важную, а порой и определяющую роль в развитии туризма. Изучением этого вопроса занимались многие исследователи. Так, А.И. Зырянов выделяет ряд конкурентных преимуществ нашего региона при продвижении его на туристский рынок. Они связаны с необычайно развитой гидрографической сетью: быстрые горно-таежные реки, полноводная Кама и крупные водохранилища; горные ландшафты Северного и Среднего Урала; наличие исторических населенных пунктов.

Край имеет большую емкость внутреннего туристского рынка, поскольку регион – один из наиболее населенных в стране, причем более трех четвертей населения - жители городов.

Край имеет развитую транспортную сеть, связывающую его с другими регионами России и мира. Притягательность Прикамья для приезжающих определяется его близостью к столицам и крупнейшим городам, таким как Нижний Новгород, Казань, Екатеринбург, Уфа.

Кроме того, географическое название Пермь, которое относится не только к краевому центру, но и фактически ко всему Пермскому краю, существует не один век. Это достаточно редко среди нынешних субъектов Федерации и в какой-то степени облегчает задачи регионального маркетинга и продвижения туристских продуктов.

Выделим главные составляющие туристского потенциала Пермского края, которые обуславливают создание туристских продуктов и продвижение региона на туристские рынки.

Транспортно-географическое положение внутри России, внутри Евразии, на Транссибе, транзитных автодорогах, авиалиниях и на Каме. Самая известная в мире железная дорога – Транссибирская магистраль проходит по территории края. Почему известна эта магистраль? Во-первых, она соединяет Москву с самыми дальними окраинами нашего государства – г.

Владивосток (центр Приморского края), расположен на расстоянии около 9400 км от Москвы. Путешествуя по Транссибу, можно увидеть всю Россию. Это один из популярных туристских маршрутов, который выбирается иностранными туристами для знакомства с нашей страной. Маршрут, как правило, составляется следующим образом. Туристы садятся на поезд «Россия» в Москве и едут до Владивостока с остановками на один – три дня в крупных и красивых городах. Как правило, это – Пермь, Екатеринбург, Тюмень, Омск, Новосибирск, Красноярск, Иркутск, Улан-Уде, Хабаровск, Владивосток. Во-вторых, г. Пермь расположен в месте пересечения магистралью р. Камы. Расстояние от Перми до Москвы составляет чуть более 1400 км по железной дороге и около 1200 км напрямую.

Несомненным преимуществом региона является наличие *развитой гидрографической сети*. Если взглянем на крупномасштабную карту, то увидим, что вся территория края пронизана реками. Гидрологи Пермского гидрометцентра подсчитали, что в крае существует более 30 тыс. рек протяженностью более 10 км [12]. А сколько еще рек, не достигших этой длины. Речную систему края можно сравнить с раскидистым деревом, где стволом является р. Кама, а наиболее крупными ветками – ее притоки Весляна, Лупья, Южная Кельтма, Вишера, Колва, Язьва, Чусовая и др. Конечно, не все гидрографические объекты могут представлять интерес для туризма, но все они, собираясь из ручьев в реки, позволяют использовать последние как туристские объекты.

Река Кама начинается за пределами Пермского края, на северо-востоке Удмуртии и, пройдя по ее территории и территории Кировской области, входит в край полноводной рекой. В Гайнском районе края можно еще видеть Каму в естественных берегах, незарегулированную водохранилищем.

Кама издревле была оживленной дорогой, которая связывала Урал с Центральной Россией. Начиная с XVIII в. по ней доставлялся металл с Уральских заводов, лес, соль и другие грузы. В XXI в. роль Камы как транспортной артерии заметно снизилась. Она опустела и только туристские теплоходы продолжают свою работу, доставляя туристов вниз по Каме и

Волге до Казани, Нижнего Новгорода, Волгограда, Астрахани и других городов.

Проходя по территории края, Кама принимает множество притоков. Наиболее полноводными являются притоки, берущие свое начало в Уральских горах. Эти реки имеют горный характер в своих верховьях, но при выходе на равнину становятся спокойными. Пермские реки необычайно красивы, многие имеют скальное обрамление и текут в лабиринте отвесных камней. По ним проложены туристские маршруты, которые используются не один десяток лет. Одним из наиболее известных далеко за пределами края является маршрут по р. Чусовой. В крае наиболее любимы маршруты по рекам Вишера, Березовая, Усьва, Сылта и др.

Пермский край не так знаменит озерами как наш южный сосед – Челябинская область. Существующие озера в крае, в основном не большие по площади, относятся к карстовому или старичному типам. Одним из самых загадочных и труднодоступных озер считается Адово озеро, расположенное в Гайнском районе. На севере края есть еще целый ряд озер – Нахты, Кумикушские, Новожилово, Тылты, Чусовское и другие, которые очень интересны для любителей рыбалки, но труднодоступны. Самое глубокое озеро края Рогалек, расположенное в бассейне р. Пожва (Добрянский район), имеет карстовое происхождение (глубина 61 м). Помимо естественных озер в крае множество рукотворных прудов, созданных во время развития горнозаводской цивилизации в XVIII –XIX вв., в частности для нужд развивающейся металлургической промышленности. Нытвенский, Очерский, Павловский, Лысьвенский и другие пруды являются сейчас естественными элементами городского ландшафта.

Следующим преимуществом, играющим значимую роль в развитии туризма, является наличие на территории края **Уральских гор**, которые занимают одну треть площади края. Горы всегда привлекают путешественников. Уральские горы в пределах Пермского края представлены Северным и Средним Уралом. Уральские горы не высокие. Их высшая точка г. Народная (1895 м) находится на Приполярном Урале. Самая высокая гора в пределах края – Тулымский камень высотой 1469

м. Они представляют собой целостную горную систему, состоящую из нескольких параллельных хребтов, многие из которых имеют столообразную форму. Целый ряд хребтов возвышается над границей леса. Много маршрутов проложено по Уральским горам. Самыми посещаемыми местами являются хребет Кваркуш, Чувальский камень, Главный уральский хребет, гора Ослянка.

Горы Северного Урала – самая малоосвоенная и сохраненная территория в крае. Здесь расположен Вишерский государственный природный заповедник.

Живописные горные хребты, поднимающиеся выше границы леса, «скальные города», уникальные останцы, курумные поля, горные луга и тундра, не тающие летом снежники, чистые и полноводные реки, водопады, естественные леса – все это реальные туристские объекты.

Наряду с расположением части края в Уральских горах выделяется и ***топологическое преимущество положения на границе между Европой и Азией***. Граница Европы и Азии, отмеченная в настоящее время несколькими монументами, проводится по восточной границе края, за которой начинается Азия, а за восточным склоном Уральских гор тянется Сибирь. Эта условная линия может играть значимую роль в развитии туризма в нашем регионе, так как туристская сфера очень чувствительно относится ко всему уникальному, неповторимому. В практике развития туризма в других регионах существуют прецеденты, когда условная географическая линия становится значимым туристским ресурсом и стержнем туристской дестинации. Например, на месте прохождения нулевого меридиана в Лондоне построены обсерватория и малая архитектурная форма в виде линии, обозначающей этот меридиан. Это место, являясь одной из основных достопримечательностей при посещении Лондона, отмечено во всех туристских картах и путеводителях по Лондону и Великобритании.

В качестве другого примера можно привести Северный полярный круг. Это условная географическая линия, проходящая под 66° 33" северной широты, активно используется в создании мифов о Санта Клаусе. Кстати, его

родина – г. Рованиemi, расположенный именно на полярном круге.

Экватор. Пересечение экватора всегда будет являться знаковым событием в жизни любого человека, поэтому этот факт используется для привлечения туристов. Например, недалеко от столицы Эквадора г. Кито создан тематический туристский парк на линии экватора. Условная линия экватора материализована в виде реальной линии, делящей земное пространство на два полушария – Северное и Южное. Так же композицию завершает внушительных размеров стела с обозначением географических координат. На территории парка действует планетарий. Развита продажа сувениров и пр. В музее Экватора, расположенном недалеко от туристского парка, можно принять участие в различных экспериментах, проведение которых возможно только на экваторе. Тысячи туристов ежегодно стремятся посетить эти объекты.

Такое же значение может иметь и граница Европы и Азии. Однако сама по себе линия не сможет стать точкой притяжения, она должна быть соответствующим образом обыграна и подана туристу в виде готового турпродукта. Ее наличие является потенциальным ресурсом, конкурентным преимуществом.

Еще одна условная географическая линия 60° северной широты проходит по территории Пермского края. В северном полушарии шестидесятая параллель условно отделяет северные широты от умеренных и в целом олицетворяет границу Планетарного Севера. В Пермском крае эта линия проходит недалеко от г. Соликамск и пос. Гайны. Таким образом, третья часть Пермского края относится к северным районам мира. Обоснование использования этой условной линии в туризме принадлежит А.И. Зырянову.

Важное открытие мирового значения, которое может быть использовано для позиционирования Пермского региона, было сделано в геологии в XIX в. Речь идет об открытии Р.И. Мурчисоном в 1841 г. на территории Пермской губернии **«пермского геологического периода»**. Идея использовать это открытие для создания узнаваемого бренда Пермского края принадлежит В.П. Ожгибесову, зав. кафедрой региональной

геологии Пермского государственного университета. Пермский период – это интервал времени геологической истории Земли (от 288, 2 до 244,6 млн. лет), в течение которого происходило накопление осадков, составляющих сейчас толщу горных пород пермской системы со своеобразной ископаемой флорой и фауной. Пермская система открыта на территории Приуралья и названа в соответствии с Пермской губернией. Это единственное в мире название крупного глобального геологического эталона, имеющего российское наименование.

В течение пермского периода жили древние, вымершие в геологическом прошлом, организмы, которые и являются тем единственным признаком, по которому эта система отличается от других: более раннего каменноугольного и более молодого – триасового периода мезозойской эры. Есть такие группы животных, которые жили только в пермском периоде, например «пермские ящеры»: амфибии и рептилии. Это наиболее заметные (длина скелета - до 5 м), но относительно редкие ископаемые представители древней жизни на Земле. Существенный вклад в изучение пермских ящеров внес П.К. Чудинов (1922 – 2001), выпускник и сотрудник кафедры региональной геологии ПГУ, сотрудник Палеонтологического института АН СССР, почетный член Пермского отделения Палеонтологического общества при РАН. Он детально изучил Ежовское местонахождение – геологический памятник природы. Результаты этих исследований показали, что окаменелые остатки удивительных животных, найденные около деревни Ежово Очерского района Пермского края, принадлежат вымершим животным, не встреченным больше нигде в мире [24]. Эти факты легли в основу проекта «Парк пермского периода», разработанного в 2002 г. Международным институтом геологии пермской системы при Пермском государственном университете под руководством В.П. Ожигбесова.

На значительной территории Пермского края **распространен карст**. Под карстом понимают все явления, связанные с растворением природными водами горных пород, выносом растворенных веществ водой и последующим образованием на поверхности земли различного рода

углублений, а в толще пород – каналов, полостей, пещер [4, с.11]. В настоящее время в крае насчитывается свыше 700 карстовых пещер, среди них самая известная в России Кунгурская ледяная пещера – единственная открытая для экскурсионного посещения. Дивья пещера – одна из самых протяженных на Урале, длина ее ходов составляет 10100 м. Длиннейшая подводная пещера России и СНГ – Ординская, с протяженностью подводной части 4000 м.

Колоссальные возможности организации зимнего отдыха. Это преимущество связано с уникальным сочетанием климатических ресурсов, а именно величины снежного покрова и продолжительности его залегания, которая достигает в центральных районах края 5 месяцев, а в северных районах края – 7 месяцев. Сочетание особенностей рельефа с практически повсеместным присутствием возвышенностей (Оханская, Тулвинская, Сылвенский кряж; предгорья и сами Уральские горы) создает значимые предпосылки развития очень популярного сейчас горнолыжного туризма. Все соседние регионы проигрывают краю по климатическим и геоморфологическим показателям. Однако огромный потенциал края не реализован, поскольку в регионе нет ни одного крупного инвестора, способного осуществить масштабный проект.

В главе выделены основные, на наш взгляд, и наиболее общие конкурентные преимущества Пермского края, на основе которых можно планировать развитие туризма в регионе. При переходе на другой крупномасштабный уровень – уровень муниципального района можно детализировать выделенные выше предпосылки и перевести их из разряда абстрактных понятий в инструменты туристской политики.

Вопросы и задания

1. Назовите основные географические предпосылки развития туризма в Пермском крае.
2. Какие еще особенности географии Пермского края можно отнести к значимым предпосылкам развития туризма?
3. Назовите главные предпосылки развития туризма в муниципальных районах края.

4. Какие топологические преимущества отмечены для территории края? Как они используются в туризме?

Список дополнительной литературы

Горбунова К.А., Андрейчук В.Н., Костарев В.П., Максимович Н.Г. Карст и пещеры Пермской области. Пермь, 1992. С. 11

Зырянов А.И. Туристская география Пермского края. Пермь, 2005. С. 13 – 20.

Зырянов А.И. Регион: пространственные отношения природы и общества / Перм. гос. ун-т. Пермь, 2006. С. 300 – 312.

Зырянов А.И. Географические основания регионального туристского планирования // География и туризм: сб. науч. тр. / Перм. гос. ун-т. Пермь, 2006. Вып. 3. С. 75-84.

Зырянов А.И. Географические технологии туристского проектирования / Перм. гос. ун-т. Пермь, 2010.

Зырянов А.И. Шестидесятая параллель как туристский ресурс Гайнского района // Туристский потенциал Гайнского района: материалы регион. науч.-практ. конф. (29-30 октября 2009 г.) / Перм. гос. ун-т. Пермь, 2009. С. 98-104.

Максимович Н., Максимович Е., Лавров И. Ординская пещера. Пермь: Кн. мир, 2006. 64 с.

Ожигибесов В.П., Терещенко И.И., Наугольных С.В. Пермский период: органический мир на закате палеозоя. Пермь, 2009.

2. РЕТРОСПЕКТИВНЫЙ ОБЗОР РАЗВИТИЯ ТУРИЗМА В ПЕРМСКОМ КРАЕ

2.1. Появление первых туристских объектов и маршрутов (период начала XIX – первой половины XX в.)

Определение исторических закономерностей развития туристских функций территории дает возможность понять современные процессы, происходящие в туристско-рекреационной сфере региона. Большую обобщающую работу по истории туризма в Пермском крае провел Ю.А. Худеньких, выделив четыре этапа развития туризма на территории края: возникновение, становление, роста и новый виток, названный повторно становлением [38,с.51]. В целом, соглашаясь с предложенной автором периодизацией, предлагается отнести последний этап к современному.

Худеньких Ю.А. отмечает, что определить исходную точку появления четко оформленной туристской деятельности в Пермской губернии не представляется возможным. Многие популярные сегодня туристские объекты Прикамья давно известны. Первые туристские объекты губернии: Кунгурская ледяная и Дивья пещеры впервые были описаны в начале XVIII в., когда их посещали только путешественники-исследователи. С. Ремезов в 1703 г. по указу Петра I был отправлен в г. Кунгур из Тобольска для составления чертежа г. Кунгура и уезда. Им был составлен «Чертеж земли Кунгурского города» и чертеж Кунгурской пещеры.

Первые заметки о пещере были написаны начальником уральских и сибирских горных заводов В. Н. Татищевым в 1720 г., дальнейшие – В. И. Генниным, его последователем. В основном записи касались догадок о происхождении пещеры, а так же ее описаний.

В 1770 г. пещера была обследована академиком Лепехиным, описания которой даны в его «Дневных записках о путешествии Ивана Лепехина по разным провинциям Российского государства» в 1812 г.

В середине XIX в. наряду с путешественниками-исследователями (сменившими землепроходцев) появляются и первые туристы. Чтобы осмотреть Кунгурскую пещеру, они обращались к жителям села Банное (ныне Филлиповка). В 1840-1880 гг. проводником в пещере был крестьянин Романовский. В 1901 г. пещера была арендована за 10 руб. в год. Сначала она использовалась как ледник для хранения рыбы, которая вскоре начала портиться, поэтому все надежды возложили на туристов (входная плата за посещение составляла 50 коп).

Следующее значимое для развития туризма событие связано с лечебным туризмом. Как известно, появление первых центров туристской специализации не только в России, но и в мире обычно обусловлено возникновением лечебного туризма. Флагманом в этом деле была Европа. Считается, что русские впервые познакомились с минеральными водами Европы во время поездки Великого посольства в 1696-1698 гг. После этой поездки начинаются поиски лечебных вод и грязей на территории России. Такие воды были найдены, и первый российский курорт «Марциальные воды» начинает принимать на лечение уже в 1718-1719 гг.

В Пермской губернии первые минеральные источники были обнаружены в 1703 г. в Ключах. Это была сероводородная минеральная вода. Об ее лечебных свойствах говорил Татищев, который знал, что подобные воды давно используются в Европе в медицинских целях. Однако в Ключах использование их для лечебных целей начинается лишь с 1826 г. Посещаемость курорта в XIX – начале XX в. была невысокой (не более 50 чел. ежегодно).

Наиболее весомый вклад в развитие курорта внес врач Суксунских заводов А. П. Щербаков, который первый попытался поставить курортное дело на прочную основу. Начиная с 1862 г. он трудился над открытием водолечебницы в Ключах. Благодаря его стараниям в 1866 г. был построен закрытый курортный зал. Вместе с тем Щербаков обнаружил большие запасы лечебной грязи (ила) в Суксунском пруду, а в Красном Яру – соляно-щелочные воды. В 1869 г. А.П. Щербаков скончался и курорт начал приходить в упадок. Однако зажиточные крестьяне в своих усадьбах имели специальные

помещения с деревянными ваннами, вода для которых привозилась в бочках.

В вышедшем в 1902 г. первом путеводителе по минеральным водам Уральских губерний отмечается низкий уровень сервиса курорта (отсутствие специальных помещений для больных, проживание на квартирах местных жителей). Среди прочих известных минеральных источников Пермской губернии (в современных границах края) также не было ни одного обустроенного курорта, т.е. лечение и оздоровление велись самостоятельно. Только в Суксуне отмечалось наличие водолечебницы в 1867 – 1899 гг., использовавшей помимо местного источника и грязей заводского пруда воды соседних источников: Ключей, Красного Яра, д. Морозково. Известны были другие источники на юге Прикамья, на севере (Дедюхинские воды, Уролкинский источник), в районе станции Лысьва и Чусовских Городков [3].

Важнейшим фактором развития туризма в Прикамье явилось строительство Горнозаводской железной дороги в 1874 – 1878 гг., а позже Луньевской ветки на Соликамск. Железнодорожный транспорт не только создавал относительный комфорт в путешествии, но и сам по себе являлся привлекательным времяпрепровождением, так как Горнозаводская дорога позволяла знакомиться с живописными местами горного Урала.

Хорошие возможности для путешествий создавали и регулярные пароходные линии, проходившие вверх по Каме до Чердыни (на Колве) и Усть-Улса (на Вишере), вверх по Сылве до Кунгура.

Окончанием первого этапа (*Возникновение* туризма в Пермской губернии) можно считать 1902 г., когда издано сразу два путеводителя по уральским и приволжским губерниям. Чуть позже, в 1904 г., вышло более объемное издание по Уралу, а в 1911 г. появился первый Иллюстрированный путеводитель по рекам Каме и Вишере с Колвой под редакцией П. В. Сюзева. Сейчас эта книга является библиографической редкостью. Это объемное издание содержит географический очерк Камы, описание природы, климата, геологического строения, флоры и фауны бассейна Камы. Вторая часть знакомит с населением и

хозяйством этой территории. В третьей приводятся описания примечательных пунктов. Туристам начала XX в. предлагались регулярные железнодорожные или пароходные маршруты. По прибытии в интересующий район путешественники могли выбрать плавание на лодке (по Вишере и Чусовой), пеший поход (с использованием верховых лошадей и без них), посещение пещер, восхождение в горы, знакомство со старинными поселениями и промышленными предприятиями.

В путеводителях приводится довольно широкий круг объектов туристского интереса, многие из которых сохранили свое значение и сегодня. На севере – это Дивья и Велсинская пещеры, камни Ветлан, Полюд и другие, хребет Кваркуш, старинные поселения. В средней части Прикамья помимо Уральских гор – с. Ильинское, Косьвинские пороги, Кизеловская пещера, граница Европы и Азии и др., на юге – Кунгурская пещера, Спасская гора, Собор на Белой горе.

Подводя итог первому этапу туристского развития Прикамья, отметим, что в это время определились основные места туристского интереса края. Была заложена основа для развития целого ряда видов туризма, основными из которых стали экскурсионный и лечебный, паломничество.

Этап становления пермского туризма связан с дальнейшей активизацией туристских миграций и появлением первых коммерческих туристских предприятий. В 1914 г. участок с Кунгурской ледяной пещерой был арендован за 300 руб. сроком на 12 лет кунгурским мещанином А. Т. Хлебниковым. Идея арендовать пещеру и проводить в ней экскурсии пришла ему в голову, очевидно, после знакомства с Мамонтовой пещерой в Америке, имевшей тогда протяженность более 70 км. После возвращения на родину он поселился около пещеры и посвятил ее охране, благоустройству и проведению экскурсий более 37 лет. Кунгурскую пещеру можно было посещать в любое время суток. На железнодорожном вокзале приезжих встречал проводник в специальной форме; и посетителей снабжали одеждой, обувью, для освещения использовались факелы и свечи; осмотр продолжался от 3 до 5 ч [32].

Первая мировая война, революция 1917 г., Гражданская война приглушили процесс рекреационного освоения территории. После окончательного установления советской власти процессы рекреационного освоения резко активизируются. Приоритет в 1920-е гг. отдается развитию оздоровительного и лечебного отдыха трудящихся, что зафиксировано в первых декретах новой власти. В 1921 г. был организован первый санаторий «Подснежник» в помещениях ликвидированного монастыря в районе станции Бахаревка. В мае-июне 1921 г. в Нижней и Верхней Курье, а также в Чусовом появились еще три дома отдыха. Чуть позже открываются санатории и дома отдыха в Верхнекамье – «Урал», (1924), в Сылвенском крае – «Песчанка» (1926), «Красный Яр» (1932). Крупным событием рекреационного освоения края стало открытие курорта «Усть-Качка» в 1936 г.

В середине 1920-х гг. была образована окружная экскурсионная станция в Перми, ставшая методическим и инициативным центром развития туризма. Туризм становится важным идеологическим инструментом, о чем свидетельствуют, например, призывы к проведению просветительской работы туристами в деревнях, расположенных на маршруте. В начале 1930-х гг. туристам рекомендовали совместить путешествие с исследовательскими задачами, в частности поиском полезных ископаемых.

Начало 30-х гг., когда в стране активно работало Общество пролетарского туризма и экскурсий (ОПТЭ), ознаменовалось развитием водного туризма. Оформляется самый популярный до сегодняшнего дня маршрут сплава по р. Чусовой от д. Коуровки (Свердловская область), где строится одна из первых туристских баз Урала, до Чусового и далее до Перми (в период до создания Камского водохранилища). По подсчетам Ф.П. Опарина [25] по Чусовой за 1934-1935 гг. прошло около 700 чел., а на сезон 1936 г. было зафиксировано 1200 заявок. Сплав обычно проходил на плоскодонных лодках, которые можно было купить на турбазе, а в конце маршрута продать местному населению.

Другое значимое событие – появление круизных речных маршрутов. Если до этого путешествия по рекам были

возможны на пассажирских и почтовых линиях, то с 1933 г. навигацию по Каме и Волге осуществляли специальные «плавающие дома отдыха»: «Алмаз» и «Жемчужина».

Вместе с тем в рассматриваемый период наметились и серьезные ограничения туристской деятельности, сохраняющие некоторую актуальность и сегодня. Речь идет о коллективизации и широкомасштабном развертывании системы лагерей особого назначения. Так, в 1929 г. начался первый масштабный эксперимент в СССР по использованию бесплатного труда заключенных на индустриальных стройках. После пяти лет работы Вишерских лагерей последовал краткий перерыв, но в 1938 г. практически весь север Прикамья был охвачен системой исправительных лагерей Усоллага. Появление спецконтингента на севере Прикамья, по сути, исключило данную территорию из фокуса туристских интересов населения. По крайней мере, из путеводителей 30-х г. исчезают описания примечательных мест северных районов.

Во время Великой Отечественной войны рекреационные предприятия перепрофилировались в госпитали. После войны здравницы восстанавливаются, открываются новые организации отдыха (ДО «Осиновое озеро», вблизи Кунгура). Особенно выделялись два ареала: Пермь с окружающей территорией и Кунгур с прилегающими районами. В конце 1940-х появляются первые секции спортивного туризма, принимавшие участие во всесоюзных и зональных слетах туристов и альпинистов.

Условной границей окончания второго периода развития пермского туризма – *становления* – можно считать конец 1950-х гг. К этому времени произошла передача большинства здравниц в систему органов здравоохранения, в Перми появился первый городской клуб туристов (1958г.), и с января 1960 г. началась работа областного туристско-экскурсионного управления ВЦСПС (Всесоюзный центральный совет профсоюзов).

Таким образом, на этапе становления пермского туризма произошло оформление отраслевой структуры, были созданы предпосылки для интенсивного развития массовых форм отдыха. Вместе с тем проявились и новые ограничения туристского освоения, связанные с особенностями индустриализации края. Вслед за развитием военно-

промышленного комплекса в крупных городах усилилась тенденция к закрытости, связанная с нежеланием принимать потоки праздных, случайных людей. При этом актуальной становится проблема обеспечения качественным отдыхом местного населения, который рассматривался как условие эффективной трудовой деятельности.

2.2. Туристская сфера региона во второй половине XX в.

Во второй половине XX в. продолжилось развитие санаторно-курортного комплекса региона, которое выразилось как в расширении числа организаций, так и в появлении новых форм лечебно-профилактической работы. Отличительной особенностью нового этапа стала разработка серьезной научной основы санаторного лечения. Еще с 1951 г. началось строительство первого круглогодично действующего санатория на курорте «Усть-Качка», который со временем превратился в мощный лечебно-реабилитационный комплекс России. Реконструкция сельского курорта Ключи началась лишь в середине 1980-х, и только с мая 1988 г. курорт «Ключи» стал функционировать круглогодично.

Широкое распространение получают санатории-профилактории. Первый «ночной санаторий» появился в Прикамье еще в середине 1920-х, но массовое строительство санаториев-профилакториев началось с 1960-х гг. Эта форма позволила резко расширить возможности отдыха и оздоровления населения, так как не была жестко связана с отпускным временем и необходимостью дальних поездок. Ведомственные санатории-профилактории создавались в основном на базе крупного предприятия. Размещение профилактических организаций в ближайших пригородах или в зеленой зоне городов давало возможность совместить производительный труд и оздоровительную рекреацию в одних временных рамках, где утренние и вечерние часы отводились для восстановления здоровья, а днем осуществлялась привычная профессиональная деятельность. Особенно высокими темпами осуществлялось строительство санаториев-профилакториев в 1960-е гг. В 1991 г. Прикамье было зафиксировано 144

организации санаторно-курортного типа и отдыха, в том числе 21 санаторий, 84 санатория-профилактория, 2 дома отдыха, 27 официально зарегистрированных баз отдыха и 10 туристских баз. При размещении санаториев наблюдается четкая ориентация на промышленные центры области [38, с.58].

Качественному изменению пермского туризма способствовала работа туристско-экскурсионного управления (с 1962 г. – Областной совет по туризму), которая обеспечила расцвет массового туризма. Работа велась в двух направлениях:

- 1) развитие самодеятельного и спортивного туризма;
- 2) развитие планового туризма и экскурсий.

Одно из главных направлений его работы было развитие самодеятельного и спортивного туризма. После оформления пермского городского туристского клуба появляются клубы в других городах и районах, а также секции на отдельных предприятиях.

Туристские клубы способствовали повышению интереса к природе и достопримечательностям Прикамья. Одним из несомненных достижений их деятельности можно назвать расширение положительного информационного фона туризма благодаря публикациям в периодической печати, а также изданию специальной литературы (путеводителей).

Популярными районами путешествий становятся восточные (горные) районы области, а также окрестности городов. Активно развивается детский туризм. Работа туристских клубов и секций дополнялась организацией туристско-оздоровительных лагерей, открытием пунктов проката снаряжения (120 пунктов в 1969 г.)

Другим еще более массовым направлением деятельности Областного совета по туризму явилось развитие планового туризма и экскурсий. Стремление охватить все большую часть населения способствовало поиску новых форм:

- организация поездов «Здоровье» для однодневного отдыха в пригородной зоне городов;
- организация перевозки туристов на попутном автотранспорте по системе «Автостоп»;
- организация речных путешествий на теплоходах;

- организация семейного туризма (отдых родителей с детьми).

Расширение сети туристских предприятий (бюро) способствовало разработке новых экскурсий, а также расширению выездного туристского потока, например, Бюро путешествий и экскурсий, Спутник, Пермтурист. В 1950-е гг. возобновляются речные круизы по Каме – Волге до Москвы, Ростова-на-Дону, Астрахани. Активно используются для туристско-рекреационных целей и внутренние регулярные речные рейсы.

В конце 1960-х гг. Областной совет по туризму распространял за год около 35 тыс. путевок, более 300 тыс. чел. охватывал экскурсионным обслуживанием.

В области начинается капитальное строительство специализированных туристских учреждений: турбаза Уральская и туркомплекс «Сталагмит» в окрестностях Кунгура, туркомплекс «Волна» в г. Чайковском, гостиницы «Турист» и «Урал» в Перми.

Так, в 1970-х гг. Кунгурская турбаза обслуживала около 4700 чел. за лето, при этом из 12 дней программы пребывания восемь приходилось на туристский поход.

Начинает развиваться международный туризм (выездной поток). Если в конце 1950-х это были редкие случаи в составе общесоюзных делегаций, то позднее количество участников заграничных туров увеличивается. В 1975 г. около 5 тыс. пермяков посетили 35 стран на четырех континентах. Однако для иностранных граждан посещение региона стало возможным только в конце 1980-х гг., когда снимается негласный запрет в отношении стратегических оборонных центров. В июне 1989 г. состоялась первая советско-американская экспедиция по р. Вишера, организованная молодежно-туристским центром «Евразия» [38, с.61].

Одним из самых ярких проявлений туристского развития на этапе расцвета явился бурный рост различных форм пригородной рекреации. По берегам рек и водохранилищ появляются базы отдыха, принадлежащие промышленным предприятиям. Практически каждая крупная организация стремилась обеспечить своих сотрудников возможностью

загородного отдыха в выходные дни. Некоторые базы были рассчитаны на длительный отдых, в том числе и в зимнее время. Высокая концентрация баз отдыха сложилась в окрестностях Перми и Верхнекамского промышленного узла.

Высокая популярность охоты и рыбалки у населения подкреплялась развитием специальной инфраструктуры – домов рыболова и охотника, которых уже к концу 1960-х насчитывалось несколько десятков. Принадлежащие как отдельным предприятиям, так и обществам рыболовов и охотников такие дома использовались и в качестве мест отдыха, особенно в межсезонье.

Активное переселение людей из сельской местности в города в 1950 – 1980-х гг. вызывало естественные обратные рекреационные миграции, связанные с посещением родственников («отдых в деревне»), сбором грибов и ягод. Если первоначально основная нагрузка приходилась на железнодорожный и речной транспорт, то по мере расширения парка личных автомобилей и мотоциклов рекреационная деятельность охватывала все новые местности. Интересно, что в путеводителях 1960 – 1970-х гг. не только детально описываются населенные пункты и природные достопримечательности, но и указываются грибные и ягодные места.

Массовые масштабы приобретает дачная рекреация. Выделяемые участки земли распределялись, как правило, через предприятия. Десятки тысяч горожан надолго занялись обустройством «вторых жилищ».

Во второй половине XX в. туризм прочно закрепляется как средство дополнительного образования и воспитания школьников. Создается система станций детского и юношеского туризма и экскурсий. В летний период функционирует разветвленная система загородных лагерей, количество которых в 1990 г. составляло 142.

Таким образом, в конце 1980-х закрепляются основные формы туристско-рекреационной деятельности и их территориальная организация. Расширяется материальная база туризма, повышается разнообразие форм путешествий и отдыха. Важными факторами развития туризма и рекреации в крае

следует признать процессы урбанизации (из села в город), развитие транспорта, активное промышленное строительство. Рекреационное освоение региона вполне вписывалось в русло общих процессов развития «нетуристских» областей, когда основное внимание уделялось организации отдыха собственного населения как вблизи места проживания, так и в общесоюзных рекреационных центрах.

В начале 1990-х начинается следующий этап развития туризма, с которым связана качественная перестройка самих принципов организации, а также одновременное протекание двух процессов: разрушение системы социального туризма с исчезновением рекреационных предприятий и формирование регионального туристского рынка с появлением новых форм туризма и отдыха. Среди наиболее ярких особенностей переходного периода можно отметить следующие:

- 1) активная смена собственников в туристских организациях. В отдельных случаях передел собственности вызвал заметный спад туристской активности;
- 2) развитие малого предпринимательства: если в 1994 г. лицензии на туристскую деятельность получили 28 организаций, то в последующие три с половиной года (до кризиса 1998 г.) к ним добавилось еще 147 фирм (часть из которых позже ушла с рынка);
- 3) активизация международного туризма с преобладанием выездного потока;
- 4) свертывание масштабов внутреннего туризма вследствие уменьшения социальной поддержки государства;
- 5) разработка новых туристских продуктов (маршрутов).

Этот период характеризуется трансформацией туризма и рекреации, сопровождается снижением объемов спроса и деградацией сложившихся рекреационных сетей. В то же время происходят дифференциация существующего спроса, появление новых форм туризма и современных предприятий, активизация международных туристских потоков. В территориальной структуре разрушительные процессы идут наряду с расширением туристских территорий вследствие улучшения

транспортной доступности (северные районы края). Восстанавливается туристский каркас региона: Пермь – Соликамск – Чердынь и Вишера, с ответвлениями вниз по Каме, вверх по Сылве и Чусовой, приближаясь по форме к бассейновой структуре конца XIX в. (опосредованной транспортными путями). Горная часть Урала в пределах Пермского края по-прежнему остается слабоосвоенной.

Вопросы и задания

1. Назовите этапы развития туризма в крае.
2. Какие виды туризма и достопримечательные объекты являются первыми по времени появления в Прикамье?
3. Какие основные особенности характеризуют развитие туризма во второй половине XX в?
4. Какие изменения в туристской сфере произошли в начале 1990-х гг.

Список дополнительной литературы

Рапп В.В. Путеводитель по Кунгуру и Ледяной пещере. 2-е изд. Пермь, 1999.

Худеньких Ю.А. Пермский туризм: территориальная организация и региональное развитие/ Перм. гос. ун-т. Пермь, 2006.

3. ВИДЫ ТУРИЗМА И ТУРИСТСКИЕ МАРШРУТЫ

Природные условия и социально-экономическое развитие края обусловили развитие целого ряда видов туризма. Наличие естественных минеральных вод и грязей, а так же развитая инфраструктура способствуют развитию лечебно-оздоровительного туризма. Богатая история региона и историко-культурное наследие являются значимыми ресурсами развития историко-культурного и экскурсионного туризма. Расположенный на судоходной р. Каме г. Пермь является портом пяти морей, что способствует развитию речных круизов. Разнообразные ландшафты от бескрайних увалистых равнин до средневысотных гор, наличие большого числа рек, пещер

позволяют развивать всевозможные активные виды туризма. Многовековая промышленная специализация края, наличие большого числа предприятий, имеющих тесные связи с другими регионами России и мира, способствуют развитию делового туризма. Интенсивно развивается относительно новое направление – событийный туризм.

3.1. Лечебно-оздоровительный туризм и рекреация

В Пермской губернии первые минеральные источники были обнаружены еще в 1703 г. в Ключах. Это была сероводородная минеральная вода, о лечебных свойствах которой говорил В.Н. Татищев, зная, что подобные воды давно используются в Европе в медицинских целях. Однако в Ключах их использование начинается лишь с 1826 г., и лишь спустя сто лет с 20-х гг. в XX в. курорт начинает активно развиваться.

Проведение масштабных геологоразведочных работ по выявлению нефти в 30-е гг. XX в. дало возможность обнаружить в геологических структурах большое количество минеральных вод разнообразного химического состава, широко распространенных по территории края. Такие воды, обладающие ценнейшими лечебными свойствами, известны в Соликамском, Усольском, Пермском, Краснокамском, Красновишерском, Чусовском и других районах края.

Например, в Соликамском и Усольском районах распространены соленые и горько-соленые хлоридно-натриевые воды (раствор поваренной соли) и сульфидные рассолы, связанные с месторождениями поваренных и калийных солей. Часто эти воды содержат много брома и йода.

Скважины, пробуренные до глубины 1000 м позволили вывести на поверхность хлоридно-натриевые рассолы в районе Чусовских Городков и Краснокамска. В Пермском районе выведены скважинами с глубины более 250 м сульфидные рассолы с высоким содержанием сероводорода. Именно здесь, в устье речки Качка на берегу р. Кама, был построен в 1936 г. санаторий Усть-Качка. После войны, когда санаторий был передан Министерству угольной промышленности, началось его активное строительство. В настоящее время – это один из

крупнейших в России санаторно-курортных комплексов, включающих восемь санаториев. Курорт славится своими лечебными водами: сероводородной, бром-йодистой и лечебно-столовой минеральной «Усть-Качкинской».

В 60-70-е гг. XX в. в Пермской области фактически завершилось строительство санаториев и санаториев-профилакториев. Современная сеть этих учреждений насчитывает 53 санаторно-курортных предприятия. Подавляющее большинство (37) – это санатории-профилактории. В крае функционирует 8 санаториев для взрослых и 7 детских санаториев. Кроме курортов «Усть-Качка» и «Ключи» широко известны санатории «Демидково», «Уральская Венеция», расположенные в Добрянском районе, и др.

3.2. Историко-культурный и экскурсионный туризм

Основным ресурсом для осуществления историко-культурного и экскурсионного туризма является наличие объектов историко-культурного наследия, под которым понимаются уникальные, ничем не заменимые и не возобновляемые свидетельства исторического развития народа, общества и государства [41]. Наибольшая концентрация объектов историко-культурного наследия отмечается в «исторических поселениях».

Исторические поселения долговечны в своем существовании и сохраняют выразительные вещественные следы историко-культурных явлений: крепостные и производственные сооружения, гражданские и культовые здания, которые являются не только памятниками материальной культуры, но и истории. Они несут в себе богатейшую информацию, что и делает их объектом исследования и почитания. Г.Н. Чагин приводит несколько качественных критериев, по которым можно выделять исторические поселения. Во-первых, давность возникновения и продолжительность существования. При выделении этого критерия нет четкой временной границы, т.е. чем большую историю имеет объект, тем лучше. Во-вторых, реализация

функций поселения в архитектурных памятниках, ансамблях, остатках оборонительных и промышленных сооружений, в которых воплотился характер исторических этапов их существования. В-третьих, признание обществом наследия поселения; осознание его ценности как наследника сменяющихся эпох, понимание его как памятника культуры, градостроительства и т.д., желание сохранить для последующих поколений [41, с.7].

Исходя из этих критериев восемнадцать поселений края имеют статус исторического поселения. Это города Пермь, Кудымкар, Чердынь, Соликамск, Усолье, Кунгур, Добрянка, Оса, Оханск, Очер, Чермоз, пгт Ильинский, Ныроб, Павловский, Пожва, Орел, Суксун, Майкор.

Исторические поселения по числу жителей и экономическому значению занимают сегодня не первые места, исключение составляет лишь г. Пермь. Однако по историко-культурному потенциалу они не имеют себе равных. Выдающаяся история, историко-архитектурные ансамбли, храмы, неповторимый облик улиц, прекрасные комплексы окрестностей – все это уникально и заслуживает особенного внимания.

Исходя из существующей транспортной сети, территориального размещения исторических поселений и отдельных достопримечательных объектов в крае существует несколько устоявшихся географических направлений историко-культурного и экскурсионного туризма.

- 1) центр края – г. Пермь, Пермский район (АЭМ «Хохловка», с. Култаево, с. Кольцово);
- 2) северное направление (г. Усолье, г. Соликамск, п. Всеволодо-Вильва, г. Чердынь);
- 3) юго-восточное направление (г. Кунгур, пос. Суксун);
- 4) юго-западное направление (г. Оса, г. Чайковский);
- 5) восточное направление (Чусовской район: Верхне-Чусовские городки, д. Успенка, д. Кучино, г. Чусовой);
- 6) западное направление (г. Нытва, г. Очер);
- 7) северо-западное направление (пос. Ильинский, г. Чермоз).

Центр края

На обзорной экскурсии туристы знакомятся с г. Пермь, его основными особенностями, главными достопримечательностями. Разработан целый ряд тематических экскурсионных маршрутов по краевому центру (например, Пермь театральная, Старая Пермь, по храмам Перми). Самыми посещаемыми музеями города являются краевой краеведческий музей и Пермская художественная галерея.

За пределами Перми в 45 км расположен филиал краевого музея – архитектурно-этнографический музей «Хохловка». Он находится в живописном месте, на высоком полуострове, на берегу Камского водохранилища. Экспонатами музея являются деревянные постройки XVII – XX вв., собранные на территории Прикамья, деревянные крестьянские усадьбы, церкви, сторожевая башня, колокольня и др. На вершине холма возвышаются две церкви Преображенская (1707 г.) и Богородицкая (1694 г.), привезенные из Суксунского района.

Интересным экспонатом является архитектурный ансамбль соляного комплекса, привезенный из г. Соликамск с Усть-Боровского солеваренного завода. Рассолоподъемная башня, соляной ларь, варница, соляной амбар дают наглядное представление о процессе добычи соли в прошлом. В музее представлены последняя ветряная мельница из д. Шихири Очерского района, деревянное пожарное депо и другие экспонаты.

Помимо осмотра экспозиции музей устраивает на своей территории этнографические праздники (Масленицу, Троицу, Ивана Купала и др.), проводит фестивали.

Северное направление

Основными центрами, притягивающими туристов, являются наиболее ранние по времени основания города края: это Чердынь – первое письменное упоминание относится к 1451 г., Соликамск – 1430 г., Усолье – 1606 г. Экскурсии «Каменная

сказка Соликамска», «Усолье град Петербургу брат», «Северная звезда» и другие тематические экскурсии знакомят с историей, географией, культурой, обычаями и традициями населения этих мест.

Основными объектами для посещения экскурсий является Усольский архитектурный ансамбль в г. Усолье, включающий Спасо-Преображенский собор, соборную колокольню, палаты Строгановых, а также усадьбу Голицыных и ряд других памятников архитектуры. Среди архитектурных ансамблей Соликамска особое место занимает центральный архитектурный ансамбль, включающий величественный Троицкий собор, Крестовоздвиженский собор и Соборную колокольню, нарядную Богоявленскую и скромную Воскресенскую церкви, а так же неприступный дом Воеводы.

Особенное место в крае занимает г. Чердынь – первый по времени основания город на Урале, история которого насчитывает более 12 в. Город расположен на семи холмах по правому берегу р. Колва и являлся столицей Перми Великой в XIV – XVII вв. Первое письменное упоминание Чердыни – 1451 г. Согласно летописи епископ Иона в 1462 г. крестил коми-пермяков и основал первый на Урале Иоанно-Богословский монастырь. С вхождением в 1472 г. Чердыни в Русское государство она становится важнейшей опорой московских князей на Урале. В настоящее время город утратил свое былое значение и является небольшим провинциальным городом, центром обширного Чердынского района.

В Чердыни всюду видны осязаемые реалии прошлого – храмы, дома, ворота. Идет неторопливая жизнь в окружении величественных природных декораций. Лучшие виды открываются с Вятского городища – внизу излучина реки Колвы, а в перспективе – пермские холмы и горы, среди которых ярко выделяется на горизонте синяя волна камня Полюд. Центром города является торговая площадь, рядом с которой разместились Воскресенский собор, Преображенская и Успенская церкви. Недалеко от центра расположена первая каменная церковь Чердыни Иоанно-Богословская с уникальным иконостасом.

Тематика экскурсий с посещением городов северного направления связана с освоением Перми Великой русскими, христианизацией края, появлением и широким развитием солеваренных промыслов, жизнедеятельностью именитых людей Строгановых, чей род более трех веков владел огромными территориями в Прикамье.

Юго-восточное направление

Основными центрами этого направления являются г. Кунгур и Белогорский монастырь, расположенный в Кунгурском районе, а так же пос. Суксун.

Кунгур по праву считается настоящим музеем под открытым небом. Город был основан в 1648 г. (при слиянии р. Кунгур с р. Ирень), в 28 км от современного месторасположения. Лишь после восстания башкир в 1663 г. Кунгур перемещается в междуречье Сылвы и Ирени. Активное развитие Кунгура в XVII – начале XX вв. было связано с развитием промыслов по обработке кож, металла, строительного сырья, внутренней и транзитной торговлей по рекам и Сибирскому тракту, а так же административной ролью города. Именно в Кунгуре В. Н. Татищев основал в 1720 г. Кунгурскую горную канцелярию – первое учреждение горнозаводского управления на Урале.

Основными достопримечательностями города являются церкви - Спасо-Преображенская, Тихвинская, Успенская, Иоанно-Предтеченская, Никольская, а так же памятники гражданской архитектуры – Гостиный двор, усадьбы купцов Кузнецова, Грибушина, Дубинина и т.д.

Символом Кунгура и визитной карточкой Пермского края является Кунгурская ледяная пещера – единственная в нашей стране, оборудованная для проведения экскурсий. Длина экскурсионной тропы составляет 1,5 км. Пещера красива круглый год, но самое лучшее время для посещений – февраль – март.

Еще одним важным туристским объектом края является Белогорский Свято-Николаевский православно-миссионерский мужской общежительный монастырь. Расположен на вершине

живописной горы в 85 км от г. Кунгура и 100 км от г. Перми. Основанный на рубеже XIX-XX вв., Белогорский монастырь вскоре стал одним из самых крупных монастырей России.

Кроме Кунгура и Белой горы активно посещается и пос. Суксун, расположенный в 50 км к юго-востоку от Кунгура. Эти земли связаны с историей родов Демидовых, Каменских. На демидовском Суксунском заводе с XIX в. изготавливают самовары, не уступающие тульским. Туры в Суксун иногда включают в себя и знакомство с марийской культурой (здесь на Сылве компактно проживают марийцы).

Основная тематика экскурсионных маршрутов – знакомство с подземным царством, купеческая тема, паломничество, религиозная тема, этнографическая.

Юго-западное направление

Основными экскурсионными центрами направления являются города Оса и молодой г. Чайковский.

Купеческий г. Оса – один из старейших городов Урала. Основан в 1591 г. как крестьянская слобода. XVIII в. принес много изменений в жизнь города. В 1733 г. по пути в Сибирь в Осе останавливалась Вторая камчатская экспедиция В. Беринга, через Осу стал проходить торговый путь в Сибирь, и Оса начинает развиваться как купеческий город. Оса хранит память и о событиях Пугачевской войны. В 1774 г. со своими войсками к стенам деревянной крепости подошел Пугачев. О взятии крепости повествует диорама в историческом музее Осы. В XIX в. Оса становится уездным центром, здесь развиваются административные и торгово-ремесленные функции. Символом Осы и его главной достопримечательностью является Троицкий собор, он поражает огромными размерами и удивительной резьбой по кирпичу. Улочки Осы почти не тронуло время: в центре города сохранилось много купеческих домов, усадеб.

Северо-западное направление

Из Перми в северо-западном направлении идет тупиковая дорога, которая приводит к пос. Ильинский, а затем к

самому маленькому городу на Урале – Чермозу (его население в 2010 г. чуть более 4 тыс. чел.).

Ильинский известен с 1579 г. как погост Обва. В 1702 г. село Ильинское включается в состав владений Г.Д. Строганова, а в 1771 г. в него переводится из Нового Усолья Главное правление. До 1918 г. Ильинское являлось столицей строгановских земель Прикамья. Сто и более лет назад пермяки специально приезжали сюда, чтобы прогуляться в парках, посетить театр и библиотеку. Главной достопримечательностью Ильинского можно считать Ильинский краеведческий музей, расположенный в доме управляющего Строгановскими владениями.

Город Чермоз ведет свою историю с 1701 г. Позже в 1765 г. Строгановы строят здесь медеплавильный завод, создают крупный пруд на р. Чермоз. После продажи завода владельцами становятся Лазаревы. Главной достопримечательностью города стал построенный в 1829 г. каменный храм Рождества Пресвятой Богородицы, который славится не только уникальностью архитектуры, но и установленным внутри в 1848 г. часовым и музыкальным механизмом. Это событие произошло на три года раньше, чем на Спасской башне Московского Кремля [41, с.85]. Часы идут до сих пор.

Плотина пруда была разрушена в связи с постройкой водохранилища; и пруд стал заливом. Сейчас плотина восстановлена и пруд снова существует.

Основная тематика экскурсий связана с деятельностью рода Строгановых.

Восточное направление

Основными центрами этого направления являются населенные пункты Чусовского района (г. Чусовой, деревни Верхне-Чусовские городки, Успенка и Кучино).

Экскурсии организуются к Чусовским монастырям и в музей истории политических репрессий «Пермь-36».

Верхне-Чусовской женский монастырь (Верхне-Чусовская Казанская Трифонова женская пустынь) разместился на высоком холме в живописном месте Пермского края, в 70 км

от г. Перми. Земли эти тесно связаны с жизнью и деятельностью преподобного Святого Трифона Вятского. По своему духу, атмосфере монастырь напоминает старинные монастыри Суздаля, Владимира, хотя и возникла эта обитель в 1990-е гг. XX в. Небольшой уютный храм в честь Всех Святых, построенный в XIX в., изначально был только кладбищенской церковью, сейчас сюда тянется множество паломников из разных уголков Урала, Сибири. Тишина и спокойствие царят здесь в обычные дни; поражает ухоженность обители. Монастырь небольшой по размеру, но в его миниатюрности есть особая прелесть.

Недалеко от Верхне-Чусовских городков расположен один из самых древних монастырей Урала – Успенский монастырь. Он был основан в 1580 г., однако был закрыт в 1764 г. и вновь возродился в наше время. На вершине холма возвышается храм XIX в. У подножия холма реконструирована часовня Трифона Вятского на месте святого источника Трифона.

Этнографический парк истории р. Чусовой расположен рядом с г. Чусовой. Здесь создан музей крестьянского быта. Экспозиция повествует о жизни и быте крестьян сто и более лет назад. В купеческой торговой лавке представлена коллекция русских самоваров, утюгов. Рядом расположен дом игрушки – Балаган, где забавные деревянные медведи рубят топором дрова, играют на гармошке, катаются на велосипеде.

Музей истории политических репрессий «Пермь-36» расположен на территории бывшего лагеря системы Гулага (ВС-389/36), созданного в 1946 г. Здесь сохранились бараки сталинского типа, штрафной изолятор, здание столовой, кинотеатра. Большая часть построек в настоящее время реконструируется, как и сложная система ограждения. Сотрудниками создаются новые выставки и экспозиции по истории политических репрессий и тоталитаризма. Вначале в нем содержались всего несколько сот заключенных, которые заготавливали лес и сплавляли его по р. Чусовой; затем – работники правоохранительных органов, а с 1972 г. он был превращен в один из главных политических лагерей страны. В настоящее время лагерь выглядит как в 1970-1980-е гг. Из тысяч

лагерей, существовавших на территории бывшего СССР, Пермь-36 является единственным уникальным музеем.

Основная тематика описанных маршрутов в этом направлении – христианизация края, поход Ермака, жизнь и быт крестьянства XIX в., паломничество, тема политических репрессий.

Западное направление

В этом направлении посещаются два экскурсионных центра – города Нытва и Очер.

Экскурсионный маршрут в г. Нытву появился благодаря стараниям сотрудников Нытвенского музея. На первом этаже музея создана уникальная диорама об истории нытвенских ярмарок, а на втором этаже размещена оригинальная экспозиция по истории ложки, поскольку Нытвенский металлургический завод занимается производством ложек, куполов и др. Еще один музей ложки находится при самом заводе.

Очер был основан как поселение при железоделательном заводе А.С. Строганова в 1759 г. В первой половине XIX в. был пущен цех по изготовлению художественных изделий – столов, шкатулок, подносов, мелкой скульптуры и пр. В настоящее время завод действует как машиностроительный.

Одна из главных достопримечательностей города – Очерский краеведческий музей имени А.В.Нецветаева. Экспозиция музея отражает историю города и историю рода Строгановых. Музей располагается в здании графской заводской конторы. (1840-е гг.) В Очере сохранились пруд, плотина, заводская площадка, здания цехов завода, выстроенные в первой половине XIX в., которые являются редкими памятниками промышленной архитектуры Урала.

Рядом с заводом находится Михайло-Архангельская церковь, строительство которой в 1830-1841 гг. велось по проекту петербургского архитектора Грамматчикова, ученика А.Н.Воронихина. В 1887 г. очерские умельцы из цельного листа «дощатого» железа выпилили вручную ажурные входные ворота. В 1896 г. у западного фасада была пристроена чугунная

лестница. В настоящее время чугунное литье известно далеко за пределами Очера.

Недалеко от храма можно увидеть уникальные солнечные часы, единственные на Урале которые отлиты из чугуна. Часы были сооружены в 1885 г. по проекту горного смотрителя, журналиста и краеведа П.А. Вологодина. Напротив церкви находится заводской Очерский пруд.

Основная тематика экскурсий: строгановская тема, горнозаводская тема.

3.3. Активный туризм

Давние традиции имеет развитие в крае активных видов туризма: в частности, развитию водного туризма способствует наличие огромного количества рек; пешеходного туризма – невысоких и хорошо доступных Уральских гор; спелеотуризма – широкое развитие карста и существование красивых пещер.

Активный туризм – это форма путешествий по маршрутам невысоких (до III) категорий сложности, преимущественно в слабоизмененной природной среде, с использованием активных способов передвижения.

Основные признаки, определяющие активный туризм, следующие: ориентированность на естественные природные ресурсы, маршрутный характер, зависимость от развития инфраструктуры (особенно от транспортной освоенности региона).

Каждый маршрут имеет точку входа на маршрут и точку выхода с него. В нашей практике, в отличие от зарубежной, маршруты, проходящие в природной среде, не отмечены на местности (не маркированы), а существуют в виде описания в путеводителе или другом источнике информации. Таким образом, для прохождения таких маршрутов необходимо либо владеть знаниями по ориентированию на местности и умению читать карты или уметь пользоваться GPS – навигатором. В противном случае прохождение маршрута необходимо совершать с гидом-проводником.

С этих позиций наиболее просто организованы маршруты водных путешествий. Нитка маршрута проходит по руслу реки.

Начальные и конечные пункты – это населенные пункты или места выхода к реке дорог.

Как уже отмечалось, для природно-ориентированных видов туризма необходимы особенные условия – слабая антропогенная освоенность территории, большая площадь девственных ландшафтов и т.д. В Пермском крае эти виды туризма развиты не повсеместно. В большинстве случаев маршруты активного туризма существуют в границах муниципальных районов, расположенных в пределах горной части Урала и примыкающих к ним.

Рассматривая сеть туристских маршрутов, сформировавшуюся в крае, необходимо отметить, что именно такой ее рисунок напрямую зависит не только от природных факторов. Пункты входа и выхода на маршруты тесно связаны с каркасом расселения и транспортной сетью. Как правило, все маршруты начинаются и заканчиваются в местах, где дороги подходят наиболее близко к интересующим туристов природным объектам. С изменением транспортной доступности того или иного места изменяется и сеть маршрутов.

В структуре активных маршрутов Пермского края преобладают два основных вида маршрутов: водные, пешеходные и их комбинации. Большое развитие получили и спелеомаршруты.

Для развития водного туризма в крае есть все необходимые условия. Недаром Пермский край называют основной водонапорной башней России. На западе край ограничен невысокой Верхнекамской возвышенностью. Центральная часть – пониженная; к ней приурочена долина р. Камы, вытянувшаяся с севера на юг. Кама является осью, к которой с возвышенных окраин устремляются многочисленные притоки, создавая единый, почти замкнутый регион – Пермское Прикамье. В крае около 120 рек имеют длину более 50 км [11]. Из них более чем на двух десятках существуют туристские маршруты. Наиболее известными за пределами нашего региона являются маршруты по рекам Чусовой, Вишере, Сылве. Ряд маршрутов хорошо известен жителям нашего региона – это маршруты по рекам Березовой, Усьве, Койве, Ирени и др.

В пределах края можно выделить несколько туристских районов с развитием активного туризма. По основным водным артериям их можно назвать Вишерский, Чусовской и Сылвенско-Иренский.

Вишерский район

Вишерский район расположен в пределах Красновишерского и Чердынского муниципальных районов.

В рельефе района преобладают возвышенные пологоувалистые залесенные равнины, над которыми возвышаются отдельные горные гряды и кряжи, достигающие значительных высот. Самыми древними образованиями являются Полудов кряж и Колчимская гряда, которые были сформированы еще в каледонский орогенез и осложнены герцинской складчатостью. Сейчас они возвышаются до высоты 786 м (Колчимский камень). К этой территории примыкает Урал со среднегорным рельефом. Типичны плосковерхшие или округлые горные массивы. Параллельно горному хребту простираются еще две – три цепи горных массивов, разобщенных долинами рек. В пределах первой цепи – Ишерим, Мартай, в пределах второй – Тулым, Чувал, Юбырка, Кир-Камень, Кваркуш.

Вершины гор, как правило, плосковершинные, над которыми возвышаются отдельные останцы. Останцы имеют форму остроконечных скал, напоминающих издали сооружения древних замков. На горных хребтах в привершинной части на склонах восточной экспозиции встречаются снежники.

Поскольку это горные территории, здесь можно проследить смену высотных растительных поясов. Плоские плато вершин заняты горнопустошными лугами или кустарнико-моховой тундрой, перемежающимися с каменными россыпями (на вершинах Кваркуш, Чувал). На этой территории развита темнохвойная северная и средняя тайга. Встречаются горные луга. Ниже лесо-лугового пояса располагается горная северная и средняя тайга (еловая и елово-пихтовая) с примесью кедра.

Первые туристские маршруты, проложенные по территории района, были описаны еще в начале XX в. До начала 90-х гг. XX в. этот туристский район существовал как единый с

соседними территориями Свердловской области. Районообразующими выступали маршруты западного вектора (из Свердловской области в Пермскую). С организацией в 1991 г. Вишерского заповедника и восстановлением статуса заповедника Денежкин камень (1991 г.) произошло не только сокращение площади района, но и изменение маршрутной сети. Как правило, маршруты, начинающиеся на территории Свердловской области, не имели самостоятельного значения, а функционировали как часть комбинированных пеше-водных маршрутов с продолжением в пределах Пермского края. Из системы выпали наиболее интересные территории – верховья р. Вишера, хр. Ишерим, Тулымский камень, Молебный камень, хр. Денежкин камень и др., находящиеся на территории заповедников. Единственными маршрутами, объединяющими этот район, остались маршруты из г. Североуральск на хр. Кваркуш и р. Улс.

Наряду с маршрутами структуру туристского района формируют и населенные пункты – города Красновишерск и Чердынь. Именно через них осуществляется связь между крупными центрами, где формируется туристский спрос, и туристскими территориями. Эти города выполняют важную функцию, распределяя туристские потоки в пределах туристского района. Некоторые из этих городов и сами могут выступать как объекты туризма, имея длительную историю развития.

По территории района проложено много интересных туристских маршрутов. Визитной карточкой могут считаться водные маршруты по р. Вишере ниже урочища 71 квартал, Березовой, Колве, Язьве, а также пешеходные и комбинированные маршруты на хребет Кваркуш, Золотой камень, Колчимский, Полюдов камни, Чувальский камень Шудья-Пендыш, Белый камень, Юбрышка, Главный Уральский хребет и др. В приложении 1 представлены основные туристские маршруты района.

К наиболее примечательным туристским объектам района можно отнести: береговые камни Писанный, Говорливый, Ветлан, стоящие вдоль Вишеры; скалы Бастионы, Еран, стоящие вдоль Березовой; Говорухинскую и Бадьинскую

ледяные пещеры. На хребте Кваркуш наиболее интересны – Вогульская сопка (высшая вершина хребта), каскад Жигаланских водопадов, скалы «Три брата». Особенно живописны вершины камней Полюд и Помяненный (Колчимский камень) с останцами гранитов, достигающих высоты более 20 м, а так же пещеры – Дивья, самая протяженная и одна из самых красивых в крае, длина ее ходов составляет 10100 м; ледяные пещеры – Бадьинская ледяная на р. Березовой, Говорухинская ледяная на р. Вишере, Акчимская ледяная и др.

Чусовской район

Чусовской туристский район расположен в пределах Горнозаводского, Чусовского, Губахинского, Кизеловского, Александровского муниципальных районов Пермского края. От сопредельных районов отличается более сниженным, но еще четко выраженным горным рельефом. Вершины хребтов достигают 600 – 700 м высоты. Скальные выходы горных пород в виде редких останцев встречаются лишь на отдельных участках и чаще по долинам рек (Чусовой, Койве, Косье).

Лишь в северных частях района есть ряд горных массивов или вершин, таких как г. Ослянка (1122 м) с несвойственной для Среднего Урала высотой, хр. Басеги (993 м).

Вся территория залесена. Среди леса часто встречаются лесные луга – елани, образование которых связывают с XVIII в., когда углежжение производилось непосредственно в лесах на местах заготовки угля для развивавшейся металлургической промышленности. С тех пор они являются неотъемлемой частью ландшафта.

Средний Урал – наиболее плотно заселенная ландшафтная область Уральских гор. Здесь находится основная масса старых промышленных городов Урала. Структуру туристской системы формируют пешеходные маршруты на г. Ослянка и др., водные туристские маршруты по рекам Чусовой, Койве, Усьве, Косье. В настоящее время популярно кратковременное (как правило, в выходные и праздничные дни) посещение достопримечательных природных объектов, например, Каменного города, Усьвинских столбов, Глухих

камней на Чусовой (эти объекты имеют статус охраняемых природных территорий).

Большое значение в туристской системе района имеет г. Чусовой, в котором начинаются и заканчиваются многие активные маршруты. В приложении 1 представлена информация об основных туристских маршрутах района.

К основным достопримечательным туристским объектам района относится р. Чусовая, названная жемчужиной Урала. Красота реки описана во множестве литературных источников. В путеводителе Ф.П. Опарина [25] приводится красочное описание природы Чусовой, сделанное Д.Н. Маминым-Сибиряком: «Главную красоту чусовских берегов составляют скалы, которые с небольшими промежутками тянутся сплошным утесистым гребнем. Некоторые из них совершенно отвесно поднимаются вверх сажен на шестьдесят, – точно колоссальные стены какого-то гигантского средневекового города. Иногда такая стена тянется по берегу несколько верст. Представьте же себе размеры той силы, которая прорыла такие коридоры в самом сердце гор...».

Кроме р. Чусовой большой интерес среди туристов вызывают камень Столбы (иначе Усьвинские столбы) и Чертов палец, отдельно возвышающийся останец, расположенные в долине р. Усьвы. С них открывается великолепная панорама долины Усьвы и бескрайних лесов до горизонта. Совсем рядом расположен еще один примечательный объект, активно посещаемый туристами, Каменный город (или Чертово Городище), расположенное на хребте Рудянский Спой.

В районе имеется большое число пещер. Наиболее популярными у туристов-спелеологов считаются Кизеловская Виашерская, вторая по протяженности пещера края, Темная, Мариинская, Российская, Ребристая, Тайн и др.

Сылвенско-Иренский район

Сылвенско-Иренский туристский район расположен в пределах Кунгурского, Ординского, Уинского, Березовского, Кишертского и Суксунского муниципальных районов Пермского края и западной окраины Шалинского района Свердловской области.

Рельеф территории возвышенно-холмистый, глубоко расчлененный благодаря развитой сети системы р. Сылвы. Много оврагов, логов, известняковых скал – «камней» и карстовых воронок (это участок уральского пенеплена). Здесь обширно представлены пермские отложения, местами (вблизи Кунгура и других частях) выходящие на поверхность в виде белоснежных гипсов, сероватых доломитов, мергелей, песчаников.

Крупные массивы лесов встречаются в бассейнах рек Турки, верхней Бабки и верхней Ирени. На большей же территории леса образуют небольшие участки («колки»). В лесах первенствуют хвойные насаждения, главным образом еловые и сосновые. Ель образует леса совместно с пихтой и липой по водоразделам, склонам холмов, подошвам пологих увалов, в глубоких долинах и логах. Сосновые леса приурочены к повышенным формам расчлененного рельефа – водораздельным плато и склонам крутых берегов долины р. Сылвы.

Структуру туристского района формируют водные маршруты по рекам Сылва и Ирень. Главные достопримечательности района - Кунгурская ледяная пещера, Сылвинские рифы (к. Лобач, Ермак, Бастионы, Дядя и др.), пещеры Кичменская, Зуятская, Большая Мечкинская. Самая длинная подводная пещера – Ординская.

Описанные территории (Вишерский район, Чусовской, Сылвенско-Иренский) давно известны в активном туризме: маршруты, проходящие здесь, существуют не один десяток лет. Таким образом, давно возникла необходимость расширения существующей маршрутной сети региона, т.е. вовлечения в туристские процессы новых территорий и районов. Такими территориями являются западные районы края, входящие в состав Коми округа. Разработка новых маршрутов на этой территории уже ведется. Наиболее перспективными могут стать маршруты по рекам Весляне, Иньве, верхней Каме и др.

3.4. Речные круизы

Речные круизы представляют собой особую форму интеграции познавательного туризма и отдыха с использованием специальной инфраструктуры – круизного теплохода. Город Пермь, расположенный на судоходной р. Каме, является одним из центров круизного туризма России.

Существование единой глубоководной системы, проходящей через всю Европейскую часть и связавшую пять морей, позволяет осуществлять большое количество разнообразных круизных маршрутов из краевого центра. Маршруты можно объединить в две группы: вверх по р. Волге (через города Казань, Нижний Новгород, Москву) и вниз по р. Волге (через города Самару, Волгоград до Астрахани или Ростова-на-Дону).

Помимо продолжительных речных круизов в течение нескольких десятилетий осуществляется круиз выходного дня в пределах Пермского края по маршруту Пермь – Чайковский. Наиболее востребованными круизами, предлагаемыми из Перми, являются круизы до Самары, Казани, Волгограда, Астрахани, Москвы.

Пермь и Чайковский – важные остановочные пункты круизных линий Волжского бассейна, поскольку принимают теплоходы, отправляющиеся из Санкт-Петербурга и Москвы.

Круизные линии обслуживаются в основном пассажирскими теплоходами дальнего плавания. В табл. 1 приведены сводные данные о теплоходах, приписанных к Камскому пароходству.

Таблица 1

Название теплохода	Проект	Дата постройки	Пассажировместимость, чел.
Николай Гоголь	588	1958	336
Александр Фадеев	588	1961	230
Федор Гладков	588	1961	310
Козьма Минин	588	1963	260
Михаил Кутузов	588	1957	235
Павел Бажев	588	1960	226
Родная Русь	26-37	1961	223
Тарас Бульба	588	1958	233

Почти все теплоходы Камского пароходства построены по проекту, разработанному в начале 1950-х гг. Центральным техническим бюро Министерства речного флота г. Ленинграда. Их строительство было осуществлено в Германской Демократической Республике (ГДР) в г. Висмаре на судовой верфи Матиаса Тезена. Именно эти теплоходы составили основу Камско-Волжского пассажирского флота и до сих пор находятся на службе уже более 50 лет. Несмотря на столь почтенный возраст теплоходы работают с полной отдачей: за навигацию могут осуществить более 16 рейсов разной продолжительности.

3.5. Деловой туризм

Деловые поездки – один из самых важных мотивов посещения Пермского края на сегодняшний день. Полносами притяжения бизнес-туристов являются крупные промышленные центры края: Пермь, Березники, Соликамск, Чайковский. У многих предприятий и организаций Пермского края налажены устойчивые контакты с партнерами из других регионов России и стран мира. Город Пермь имеет шесть городов-побратимов и городов партнеров в разных странах мира, осуществляя регулярные обмены делегациями. Давние связи существуют с Луисвиллем (Кентукки, США) и Оксфордом (Великобритания).

В регионе нередко организуются различные конференции и форумы как регионального, так и международного масштаба. Ведется постоянная выставочная деятельность (центр Пермская ярмарка).

3.6. Горнолыжный туризм

Широкое развитие горнолыжной рекреации и туризма в Пермском крае отмечается лишь последние десятилетия. До 90-х гг. XX в. этот вид рассматривался как вид спорта и не был доступен широкому кругу потребителей. В настоящее время можно отметить, что он стал массовым. Современные тенденции таковы, что проведение свободного времени в конце рабочего дня, в конце недели на горнолыжном склоне становится обычным, привычным и входит в образ жизни

современного человека. Эта потребность определяет расширение географии мест горнолыжного отдыха. Горнолыжные базы и центры создаются практически во всех регионах нашей страны. Пермский край не стал исключением, поскольку природные условия благоприятны для развития горнолыжной рекреации: расположение края в пределах Уральских гор и высоко расчлененной Восточно-Европейской равнины (Оханская возвышенность, Тулвинская возвышенность, Северные увалы и др.), положение в умеренном климатическом поясе с продолжительной зимой и длительно залегающим снежным покровом.

В Пермском крае функционирует более 20 горнолыжных баз и центров, которые расположены в непосредственной близости от городов Перми, Чусового, Губахи, Кунгура, Чайковского. Наиболее известными за пределами края являются горнолыжные центры Губаха и Такман, остальные базы имеют местное и краевое значение. В основном это горнолыжные центры с небольшим количеством трасс от 1 до 5 (максимум 9), имеющих незначительную протяженность и небольшие перепады высот. В связи с особенностями рельефа практически все трассы подходят для начинающих горнолыжников и сноубордистов. Как правило, зона катания организована на склонах возвышенностей, например Тулвинской возвышенности (Ашатли), Сылвенского кряжа (Сталагмит, Светлячок), Оханской возвышенности (Увал, Шерья) или на коренных склонах рек Камы, Чусовой, Сылвы, Вильвы. Эта особенность нашла отражение в шуточном названии горных лыж – «береговые лыжи».

До последнего времени только один горнолыжный центр «Губаха» построен в преддверии Урала, на хр. Рудянский Спой (г. Крестовая). Гора имеет высоту 471 м, перепад высот достигает 310 м. В Губахе расположена самая протяженная трасса в крае длиной 2600 м.

Еще одной отличительной особенностью пермских горнолыжных центров является хорошая обеспеченность естественным снежным покровом длительное время. Как правило, сезон длится с декабря по апрель.

В табл. 2 приведены морфометрические данные некоторых горнолыжных центров края.

Помимо действующих горнолыжных центров в крае ведутся поиски мест и строительство новых объектов для горнолыжной рекреации.

Таблица 2

Морфометрические показатели горнолыжных трасс по некоторым горнолыжным комплексам

Название	Местоположение	Перепад высот, м	Кол-во трасс	Общая протяженность трасс, км	Длина трассы, м (мах)	Кол-во подъемников, ед.
Губаха	г. Губаха, гора Крестовая	310	9	11,7	2600	3
«Огонек»	г. Чусовой	180	4	2,4	600	1
Полазна	Добрянский р-он, ок. д. Константиновка, склон Камского водохранилища	150	8	3,2	750	1
Такман	Чусовской р-он, 5 км от г. Чусовой, склон р. Вильва	140	9	8,75	1200	3
Жабреи	Пермский р-он, около д. Жабреи, склон Камского водохранилища	110	5	около 4	900	2
Увал	Краснокамский р-он, д. Запальта, Оханская возвышенность	102	4	1,6	400	2
Ашатли-Тулова	Бардымский р-он, г. Семсельякская шишка	102	5	3,2	660	1
Вертикаль	Пермский ГО, д. Глушата	90	1	0,45	450	1
Гора	Пермский ГО, д. Глушата	90	3	1,6	700	1
Ельники	Добрянский р-он, рядом с д. Ельники	70	2	0,5	250	2
Калинино	Кунгурский р-он, с. Калинино	65	3	0,9	350	2

Наиболее интересный объект «парк Усьва» строится в районе пос. Усьва Гремячинского района. Горнолыжные трассы разместятся на южных склонах хр. Рудянский спой.

Потенциал края для организации горнолыжной рекреации далеко не исчерпан. Наибольшая концентрация мест, пригодных для горнолыжного отдыха, отмечается в следующих районах края: Красновишерском, Чусовском, Горнозаводском, Лысьвенском, Александровском, Губахинском, Кизеловском, Гремячинском.

Небольшие горнолыжные базы могут быть построены в Кишертском, Еловском, Добрянском, Краснокамском, Пермском, Бардымском, Оханском и Суксунском районах края.

Вопросы и задания

1. Перечислите виды туризма, получившие развитие в Пермском крае.
2. Назовите основные населенные пункты, имеющие статус «историческое поселение».
3. Какова основная тематика экскурсионных маршрутов в Пермском крае?
4. Перечислите направления экскурсионного туризма.
5. На каких территориях края получил преимущественное развитие активный туризм?
6. Какие виды активного туризма развиты в крае. Назовите не менее 2 маршрутов каждого вида туризма.
7. В чем состоят особенности горнолыжной рекреации в Пермском крае?
8. Какие основные событийные мероприятия, проводившиеся в крае, вам известны?

Список дополнительной литературы

- Зырянов А.И.* Туристская география Пермского края / Перм. гос. ун-т. Пермь, 2005. 128 с.
- По Пермскому краю: туризм в Пермской области.* Пермь: Изд-во ООО «Раритет-Пермь», 2005. 208 с.
- Туризм в Пермской области.* Пермь, Изд-во ООО «Раритет-Пермь», 2002. 336 с.

Чагин Г.Н., Шилов А.В. Уездные провинции Кунгур, Оса, Оханск. Пермь: Кн. мир, 2007. 406 с.

Чагин Г.Н. Города Перми Великой Чердынь и Соликамск. Пермь: Кн. мир, 2004. 256 с.

4. ТУРИСТСКИЕ ТЕРРИТОРИИ ПЕРМСКОГО КРАЯ

4.1. Результаты туристского районирования края

Тема туристского районирования территории Пермского края подробно разрабатывалась специалистами Пермского государственного университета и представлена в работах многих авторов. Комплексным подходом отличаются работы А.И.Зырянова, А.А.Худеньких, Е.А. Вопиловой. В основу проведенного туристского районирования положены принципы природной, социально-экономической и культурно-исторической дифференциации территории, а также учтен принцип территориальной завершенности туристских маршрутов. Согласно этим критериям в Пермском крае можно выделить семь туристско-рекреационных районов (территорий) (сокращенно ТРТ):

- 1) ТРТ «Северный Урал» (Чердынский и Красновишерский районы);
- 2) ТРТ «Парма» (Коми-Пермяцкий округ);
- 3) ТРТ «Соль Камская» (Березники, Соликамск, Александровск, Соликамский и Усольский районы);
- 4) ТРТ «Горнозаводское Прикамье» (Чусовской, Лысьвенский, Горнозаводский, Александровский, Кизеловский, Губахинский, Гремячинский районы);
- 5) ТРТ «Среднекамье» (Пермь и Пермский район, Краснокамский, Ильинский, Добрянский, Нытвенский, Сивинский, Карагайский, Верещагинский, Очерский, Оханский, Большесосновский районы);
- 6) ТРТ «Предуралье» (Кунгурский, Березовский, Кишертский, Суксунский, Ординский, Уинский, Октябрьский районы);

- 7) ТРТ «Нижнекамье» (Осинский, Частинский, Бардымский, Еловский, Чайковский, Куединский, Чернушинский районы).

В следующей главе представлены комплексные туристские характеристики выделенных туристско-рекреационных территорий Пермского края.

4.2. Характеристика туристских территорий края

Вишера и Колва (Пермский Север)

Географические особенности территории

Само название выделяемой территории «Пермский Север» говорит о том, что это самая северная часть края. В административном отношении она расположена в пределах самых больших по площади Чердынского и Красновишерского муниципальных районов. В пределах этой территории четко выделяются две части: горная и равнинная.

Горные территории расположены на северо-востоке. По границе со Свердловской областью протягиваются главный Уральский хребет (г. Гумбольдта – 1411 м, г. Палласа – 1338 м), хребет Хозатумп (1007 м). Западнее главного водораздела разместились самые высокие горы Пермского края – Тулымский камень (1469 м), хребет Муравьиный камень (г. Хусойк - 1350 м), Ишерим (1331 м), хребет Молебный камень (г. Ойкачахл – 1322 м) и др. В этих горах берет свое начало р. Вишера, которая зарождается на склонах г. Саклаимсори-Чахль на границе трех регионов Пермского края, Свердловской области и Республики Коми.

Это настоящая горная страна. Общий характер рельефа – грядово-увалистое среднегорье. Наиболее характерной особенностью рельефа является резкая приподнятость над всей остальной частью края. Такая приподнятость над соседними равнинами определяется его сложным геологическим строением и геологической историей, в частности молодыми тектоническими движениями, проявившимися на Урале в течение последних миллионов лет [29].

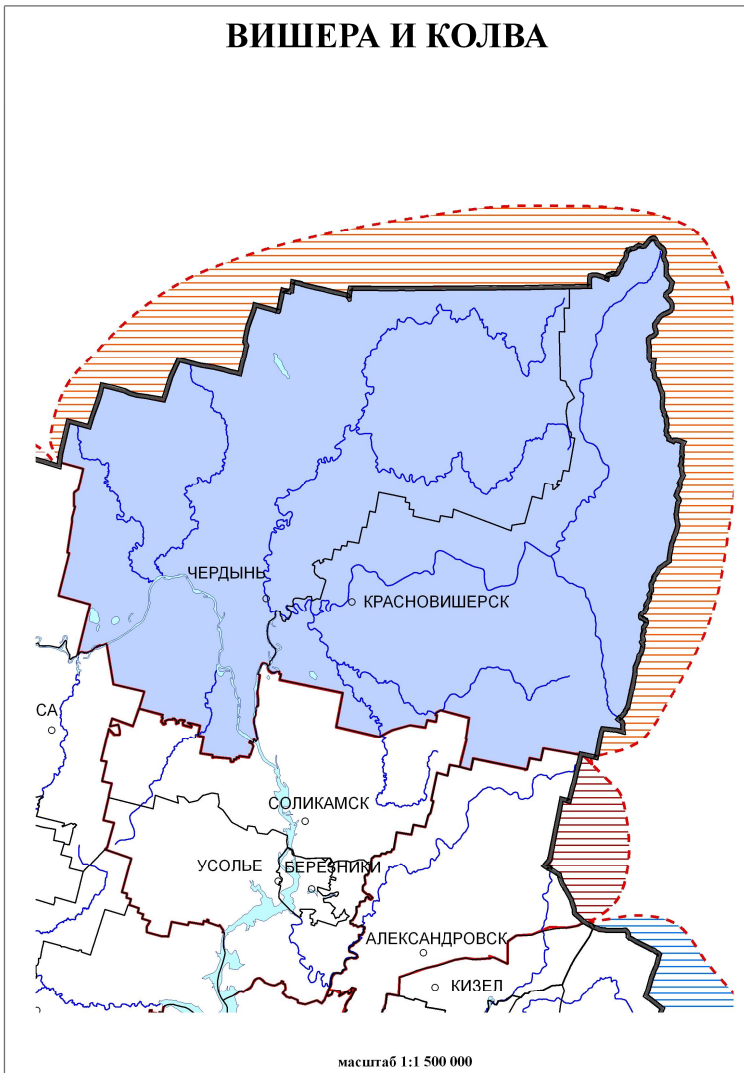


Рис. 1. Туристско-рекреационная территория «Вишера и Колва»

Для этой территории характерны плосковершинные хребты. Они представляют древние, почти выровненные участки, образовавшиеся на месте Уральских гор в результате почти полного разрушения под воздействием процессов выветривания и денудации. Характерной особенностью является наличие ступенеобразного рельефа, связанного с участками древних пенеппенов (поверхностей выравнивания, которые выглядят в рельефе как террасы), поднятых на разную высоту. Ширина пенеппенов может достигать сотен метров, а высота уступов составляет десятки метров. Их можно наблюдать на склонах г. Ишерим, Южная Юбрышка, г. Каюк и др. При подъеме на такие вершины создается впечатление, что идешь по гигантской лестнице, ступенями поднимающейся к вершине, и кажется, что следующая ступень последняя, но за ней постепенно открываются и другие, которым нет конца. На горных хребтах в привершинной части на склонах восточной экспозиции встречаются снежники, которые наблюдаются даже в летние месяцы.

При движении на запад среднегорный рельеф сменяется низкогорным. Средние абсолютные отметки высот изменяются с 500-600 до 300-400 м. В названии форм рельефа в отличие от соседней более возвышенной территории появляется определение «парма». Например, возвышенность Ямжачная Парма, расположенная в междуречье р. Колвы и Березовой, Высокая Парма – в междуречье р. Няризь и Колвы, в междуречье Язвы и Молмыса – Быстрая Парма, Круглая Парма, Былинская Парма. Парма на языке коми обозначает «возвышенность, поросшую еловым лесом» [17, с. 208].

Самыми древними образованиями являются Полудов кряж и Колчимская гряда, которые были сформированы еще в каледонский орогенез и осложнены герцинской складчатостью. Сейчас они возвышаются до высоты 786 м (Помяненный (Колчимский) камень). Вершину камня венчают останцы, высотой до 30 и более метров. Они имеют форму остроконечных скал, напоминающих издали сооружения древних замков.

Значительное атмосферное увлажнение и умеренный ход температуры воздуха обусловили здесь развитие

темнохвойной северной и средней тайги. Преобладает еловая и елово-пихтовая тайга. Граница леса находится на высоте 800 – 900 м. Выше встречаются березовые редколесья и криволесья, перемежающиеся горными лугами. Плоские плато вершин заняты горнопустошными лугами или кустарнико-моховой тундрой, перемежающимися с каменными россыпями – курумами (на вершинах Кваркуш, Чувал, Шудья-Пендыш, Белый камень и др.).

Гидрографическая сеть хорошо развита. Главной водной артерией является р. Вишера с многочисленными притоками. Наиболее крупные притоки стекают в Вишеру с Уральских гор – реки Ниолс, Мойва, Велс и Улс. Из правых притоков следует выделить реки Лыпью и Большую Ваю.

Река Колва, самый крупный приток Вишеры, так же имеет большую площадь водосборного бассейна. Река начинается на склонах возвышенности Колвинский камень и принимает множество притоков. Самые крупные правые притоки – р. Вишерка (берет начало в оз. Чусовское), р. Вижаиха. Из левых притоков особо выделяется р. Березовая.

На территории есть несколько озер. Озеро Чусовское, расположенное в бассейне р. Вишерки, является самым большим по площади в крае озером. Небольшое озеро Березовское, расположено в бассейне р. Березовки, впадающей в оз. Чусовское. В нижней части бассейна р. Язьва есть красивое озеро Нюхти.

На территории создано несколько охраняемых природных территорий. Для сохранения ландшафтов в 1991 г. здесь создан заповедник «Вишерский». Охраняемые ландшафты регионального значения – камень Ветлан, Говорливый, Кваркуш, Колчимский (Помяненный) камень, Полюдов камень. Моховой и Писанный камни – историко-природные комплексы регионального значения (Красновишерский район).

В Чердынском районе насчитывается самое большое количество охраняемых территорий (55). Главными объектами охраны являются многочисленные болота, которым присвоен статус «охраняемый ландшафт регионального значения». Самый большой по площади охраняемый ландшафт «Большое Камское болото» (58655 га) и Джурич-Нюр (34201 га). Множеству

камней в долинах рек Березовой и Колвы присвоен статус «ландшафтный памятник природы регионального значения». Наиболее примечательными являются камни Мулыско, Дыроватый, Еран, Дивий и др. [26]

В настоящее время эта территория является наименее освоенной в хозяйственном отношении в крае. Современный хозяйственный профиль этой территории определяют добыча алмазов, лесная, целлюлозно-бумажная и деревообрабатывающая промышленности. В транспортном отношении – это тупиковые территории, имеющие связь с краевым центром по автомобильным дорогам. Дороги с усовершенствованным покрытием заканчиваются в городах Красновишерск и Нырб. Транспортная сеть внутри районов – грунтовые и лесовозные дороги. Расстояние по таким дорогам принято измерять уже не километрами, а часами. Вместе с этим это территории, где сохранились большие пространства слабоизмененной природной среды, что является главным ресурсом для организации природоориентированных видов туризма.

Туристские центры, действующие и перспективные

В туристской системе этой территории выделяется ряд перспективных центров – города Чердынь и Красновишерск. Они выполняют важную функцию, являясь «воротами» в туристскую дестинацию. Именно через них осуществляется связь между крупными центрами, где формируется туристский спрос (Пермь), и туристскими территориями.

Важную функцию выполняет целый ряд сельских населенных пунктов, расположенных по берегам рек Вишера, Улс, Березовая, Колва. В них, как правило, начинаются и заканчиваются активные маршруты. Например, это такие населенные пункты, как Золотанка (р. Улс), Велс, Вая, Сыпучи, Вишерогорск (р. Вишера), Вижай, Валай (р. Березовая) и др.

Город Чердынь расположен в южной части Чердынского района, на правом высоком берегу р. Колвы. Чердынь (Пермь Великая) – древнейший среди городов Урала отнесен к числу исторических городов России. Как пишет Г.Н. Чагин [40], время его основания затерялось в веках истории.

Первое письменное упоминание о Чердыни относится к 1451 г. Чердынские городища были основаны в VIII – XII вв. коренными жителями Северного Прикамья – коми-пермяками. На Троицкой горе с древним городищем начали строить первый на Урале кремль. Чердынский кремль являлся важным оборонительным сооружением на пути из Москвы в Сибирь. На протяжении XV – XVII вв. г. Чердынь была одним из самых крупных городов Прикамья, форпостом в освоении Урала и Сибири. Территория Чердынского района вошла в состав Московского государства в 1472 г. Здесь проходила Чердынская дорога древний путь через Урал в Западную Сибирь. За заречными окрестностями Чердыни – синими далями – в ясный день на горизонте хорошо видна высокая гора не совсем обычного вида. Это достопримечательность чердынского пейзажа, его неотъемлемая часть. Гора своими очертаниями напоминает пьедестал всемирно известного памятника Петру I в Санкт-Петербурге. Гора называется по имени богатыря Полюда. В ясные дни с вершины Полюда на сотню километров видны леса и горы Северного Урала. С появлением нового сибирского пути – «Бабиновской дороги» – город перестал играть роль перевалочного пункта перед Уральскими горами и потерял свое значение.

В настоящее время город является административным центром обширного Чердынского района. Ведущими отраслями района являются лесное хозяйство и лесобработывающая промышленность. Несмотря на промышленную специализацию окружающей территории, город Чердынь является признанным в крае туристским центром, имея длительную историю развития, сам выступает как важный объект туризма. Здесь всюду видны осязаемые реалии прошлого – улицы, храмы, дома, ворота. Идет неторопливая жизнь в окружении величественных декораций. В городе расположен один из старейших и наиболее посещаемых музеев края, краеведческий музей им. А.С. Пушкина.

Собрание музея насчитывает более 110 тыс. единиц хранения и включает богатейшие коллекции: археологическую (с уникальными предметами пермского звериного стиля и восточного серебра VII-X вв.), пермской деревянной

скульптуры, иконописи, нумизматики, этнографии и др. Видное место принадлежит книжному собранию (XVI-XX вв.), включающему уникальные экземпляры старопечатной и рукописной книги. Музей хранит исторические реликвии национального значения, наиболее замечательны из которых – оковы боярина М.Н. Романова (дяди первого царя из династии Романовых), воинские доспехи X-XV вв. и др. Несмотря на удаленность от центра ежегодно музей посещают около 50 тыс. экскурсантов и туристов.

По городу и ближайшему окружению создано и организуется множество туристских маршрутов экскурсионного, активного, паломнического, событийного туризма. К наиболее известным маршрутам в крае и за его пределами относятся: экскурсионный маршрут «Северная звезда» с посещением Чердыни, водные маршруты по р. Березовая и Колва, событийные мероприятия – фестиваль «Сердце Пармы», паломнические туры к месту заточения Михаила Романова в г. Ныроб.

Другой потенциальный туристский центр - *город Красновишерск* расположен в юго-западной части Красновишерского района в нижнем течении р. Вишера. Город создан на месте п. Вижаиха, где в 1894 – 1897 гг. XIX в. русско-французским обществом был построен металлургический завод. Современный город основан в 1930 г. как административный и промышленный центр. Градообразующим предприятием стал целлюлозно-бумажный комбинат «Вишерабумпром». Строительство комбината велось в основном силами заключенных. С 1926 г. здесь находилось 4-е отделение Соловецкого лагеря особого назначения, а с 1929 г. – самостоятельное управление Вишерских лагерей [30].

В настоящее время сам город не является объектом притяжения туристов, однако его расположение в непосредственной близости важных туристских аттракций, как Полюдов камень, к. Ветлан, Помяненный (Колчимский камень), р. Вишера и др., дает основание предполагать, что эта функция является перспективной и будет развиваться. В городе создается туристская инфраструктура, строятся небольшие гостиницы, создаются предприятия общественного питания и т.д.

Множество известных туристских маршрутов начинается или заканчивается в Красновишерске, например сплавы по р. Вишера удобно заканчивать в городе, пешие маршруты на г. Полюдов камень начинаются и заканчиваются здесь.

Так же следует отметить небольшие населенные пункты в Красновишерском и Чердынском районах, которые находятся в непосредственной близости от объектов туристского интереса, принимающих транзитные туристские потоки. Так, например, пос. Золотанка, расположенный на левом берегу р. Улс, у подножья хр. Золотой камень и Кваркуш, является начальным пунктом маршрутов на эти хребты. Так же целый ряд населенных пунктов на реках Вишера (Велс, Вая, Вишерогорск) и Березовая (Вижай, Валай) и других через которые идет туристский поток во время летних сплавов.

Туристско-рекреационный профиль территории «Северный Урал»

Таблица 3

Туристско-рекреационный профиль территории

Туристско-рекреационная территория	Туристско-рекреационный профиль
ТРТ «Северный Урал»	Природноориентированный туризм: водный туризм, пешеходный туризм, лыжный туризм, экологический туризм Промыслово-заготовительный туризм Событийный туризм Экскурсионный туризм Историко-культурный туризм Паломнический туризм

Объекты туристского интереса и туристские маршруты

Первые туристские маршруты, проложенные по территории района, были описаны еще в начале XX в. Одним из первых иллюстрированных путеводителей был путеводитель по рекам Каме и Вишере с Колвой под редакцией П.В. Сюзева,

изданный в 1911 г. в Перми. В 30-е гг. вышел целый ряд путеводителей по Уральским горам и рекам.

По территории района проложено много интересных туристских маршрутов. Визитной карточкой могут считаться водные маршруты по р. Вишере, пешеходные и комбинированные по хр. Кваркуш, Главному Уральскому хребту; экскурсионные маршруты в г. Чердынь и Ныроб.

С созданием Вишерского заповедника обширные и наиболее пейзажно аттрактивные территории «выпали» из туристского использования. В пределах заповедника существует один маршрут «Вишерская кругосветка».

В табл. 4 представлены основные туристские маршруты района.

Таблица 4

Маршруты активного туризма

№ п/п	Название маршрута	Начало маршрута	Окончание маршрута	Вид туризма
1	По р. Вишере	Ур. 71 квартал	г. Красновишерск	Водный
2	На хр. Кваркуш, р. Улс, р.Вишере	Пос. Золотанка	г. Красновишерск	Пешеходный
3	На Жигаланские водопады и хр. Кваркуш	г. Североуральск	г. Североуральск	Пешеходный
4	На хр. Кваркуш, р. Молмыс, р. Язьва	Пос. Северный Колчим	Пос. Язьва	Пешеходный
5	По р. Язьве	Пос. Антипино	Пос. Усть-Язьва	Водный
6	На хр. Помяненный камень	г. Красновишерск	г. Красновишерск	Пешеходный
7	Через хр. Березовский камень на р. Березовая	Пос. Велс	Пос. Булдырья	Пешеходный
8	По р. Березовой	Ур. Татарский мост	Пос. Булдырья	Водный
9	По р. Колве	Пос. Корепино	Пос. Вижаиха	Водный
10	На Северо-Екатерининский канал	с. Бондюг	с. Бондюг	Водный

Самые востребованные туристские маршруты в этом районе – это водные маршруты по р. Вишера. Существует несколько вариантов (табл. 5)

Таблица 5

Водные маршруты по р. Вишера

Название маршрута	Пункт начала	Пункт окончания	Протяженность активной части, км	Заброска от г. Красновишерск, км	Выезд с маршрута до г. Красновишерск, км
Вишера Алмазная	71 квартал	Красновишерск	200	170	0
Верхняя Вишера	71 квартал	Вая	100	170	105
Средняя Вишера	Пос. Вая	Красновишерск	100	105	0
Вишера укороченный	Пос. Мутиха	Красновишерск	85	62	0
Вишера (маршрут выходного дня)	Пос. Вишеро-горск	Красновишерск	30	19	0

Помимо маршрутов активного туризма существуют экскурсионные маршруты в города Чердынь, Ныроб.

Водный маршрут «Вишера Алмазная» – это самый протяженный маршрут по Вишере (200 км). Название маршрут получил в связи с тем, что на Вишере с 30-х гг. ведутся поиски и добыча алмазов. Качество Вишерских алмазов высоко ценится.

Территория, по которой протекает Вишера, издревле была населена двумя народами: коми-пермяками и манси (вогулами). Об этом говорят многие природно-археологические и исторические памятники, а так же топонимы (топоним – географическое название) этих мест.

В XV в. по Вишере и ее притоку р. Велсу и р. Посьмак прошел более удобный и короткий по сравнению с северными путь через Урал в Сибирь. Именно этим путем дружина Ф. Курбского в 1483 г. прошла походом на Югру через Уральский хребет.

Активная часть маршрута начинается в урочище 71 квартал (по названию лесного квартала), сюда подходит и «упирается» в р. Вишеру старая лесовозная дорога – единственный наземный путь в эти края. К правому берегу Вишеры подходит хребет Чувальский камень, на который можно совершить непродолжительный выход. Русское слово чувал – «особый вид каминообразной печи». А. К. Матвеев считает, что название хребта имеет мансийское происхождение. Мансийское название выглядит следующим образом: «Сёвалпавыл-Нёр», что в дословном переводе означает «Хребет поселения с чувалом». Русское название передает мансийское «в сокращенном виде»: опущено слово «поселение» (павыл) [17, с.314]

Совершение экскурсии на Чувал интересно тем, что при подъеме на хребет за несколько часов можно проследить смену природных поясов – темнохвойная тайга переходит в бурное разнотравье. По мере подъема разнотравье сменяется горной тундрой, которая, в свою очередь, сменяется гольцами. На верху царит каменный хаос, стоят каменные столбы-останцы и даже в самое жаркое лето не тают снежники.

В верхней части Вишеры нет населенных пунктов. Первое поселение, которое встретится на пути, – пос. Вёлс, расположенный в устье одноименной реки, на полуострове между реками Вишерой и Вёлсом.

Это место было давно известно русским. По Вёлсу и его притоку Чуролу проходил первый путь славянских народов в Сибирь в XVI в. История поселка тесно связана с учреждением Волго-Вишерского горного и металлургического общества в 1897 г., которое выкупило Кутимский завод и стало осуществлять строительство крупных заводов на Вишере. Одним из таких проектов было строительство металлургического завода в Вёлсе. Завод должен был работать на запасах руды Чувальского и Юбрышкинского месторождений. Проработал завод не долго и был закрыт в 1908 г.

Рядом с поселком, на берегу Вишеры, расположена Велсинская пещера, которой присвоен статус геологического памятника природы.

Дальше на протяжении нескольких десятков километров нет ни одного жилого населенного пункта. Вишера течет среди береговых камней – Дыроватый, Дунькин, Елминский и др. Вскоре Вишера принимает большой левый приток р. Улс. В устье Улса на правом берегу Вишеры еще в конце XX в. был расположен пос. Усть-Улс. Сейчас об его существовании напоминает большая поляна на высоком берегу.

Река Улс хорошо известна туристам. По ней можно совершить водный или пеше-водный маршрут с посещением хребта Кваркуш.

В нескольких километрах ниже по течению расположен лесной поселок Вая, в устье р. Большая Вая. Здесь построен мост через Вишеру. После Ваи, где закончив петлю, река поворачивает на юг и течет практически прямо, начинаются длинные плесы.

Ниже по течению, недалеко от устья рек Большой и Малой Ябурских, находится Моховой Камень с наскальными изображениями, созданными в позднем неолите, а также охотниками-манси в XVI-XVII вв. Следующий населенный пункт на реке – д. Акчим, которая в настоящее время практически заброшена. Последние жители перебрались в пос. Мутиха, расположенный на левом притоке Вишеры – речке Юж. Мутиха. Акчимское плесо заканчивается у камня Писаный. Это выдающийся историко-природный комплекс, крупнейший культовый памятник древнего населения Северного Прикамья, функционировавший с эпохи позднего неолита до позднего средневековья. Он включает ряд выразительных археологических объектов: жертвенное место и наскальные изображения. Громада Писаного камня растянулась по берегу Вишеры на два километра. У подножия одной из скал сохранилось более 200 рисунков, возраст некоторых из них – около 4000 лет. Памятник был изучен В.Ф. Генингом и О.Н. Бадером. С камня открывается великолепная панорама долины р. Вишеры.

Речка Писанка отделяет камень Писаный от второго по величине камня Бычок (Белоусовский, Малый Писаный), в гроте которого была обнаружена стоянка древних охотников ананьинской культуры (V-III в. до н.э.) и жертвенное место

древних охотников и рыболовов. Найдены фрагменты глиняных сосудов эпохи бронзы, раннего железного века и раннего средневековья. Им сопутствовали наконечники стрел из кости и железа, костяные гарпуны, гребни, медная ременная пряжка с изображением медведя в жертвенной позе.

В среднем течении Вишеры населенные пункты встречаются чаще – Сыпучи, Вишерогорск, Заговоруха, Романиха и г. Красновишерск. Недалеко от деревни Заговоруха можно посетить Говорухинскую ледяную пещеру. Пещера небольшая, но имеет колодцеобразный вход и без специального снаряжения недоступна. Говорливый камень – отвесная скала известняковых скал обладает удивительным эхом. Отсюда, очевидно, и название камня. Перед г. Красновишерск на левом берегу Вишеры высится громада камня Ветлан. На вершину камня сейчас ведет деревянная лестница, по которой можно подниматься практически в любую погоду. С камня открывается удивительная панорама долины р. Вишера и камня Полюд.

Другим интересным и посещаемым объектом района является хребет Кваркуш, имеющий природоохранный статус – охраняемый ландшафт. Кваркуш является одним из отрогов Уральского хребта. Этот плосковершинный хребет является водоразделом между реками Улс, Язьва и Яйва. Протяженность хребта с севера на юг составляет 60 км, с запада на восток – 12-15 км. Самая высокая точка хребта – гора Вогульский камень (1066 м). В среднем отметки высот не превышают 1000 м. На этой высоте практически нет древесной растительности, так как зона леса на Северном Урале проходит ниже на высоте около 800 м.

По Кваркушу проложено несколько пешеходных маршрутов разной продолжительности и протяженности. Маршруты интересны тем, что проходят по плоским вершинам хребта, что позволяет на протяжении всего маршрута обозревать величественные горные панорамы Главного Уральского хребта, г. Шудья-Пендыш, Белый камень, Тулым и др. Таких маршрутов в Пермском крае немного. Помимо красивых панорам на маршруте можно увидеть живописные водопады (каньон р. Жигалан), подняться на Вогульскую сопку (1066 м) или вершины гор Гроб (931 м), Круглая Сопка (992 м), Пай-

Мык (918 м), а так же гору Пелины уши (764 м), являющуюся северной оконечностью Кваркуша. Можно увидеть стадо северных оленей, обитающих здесь.

Поскольку хребет Кваркуш расположен практически на границе Пермского края и Свердловской области, достичь его можно из обоих регионов. К хребту ведут лесовозные дороги, доступные для автомобилей, имеющих хорошую проходимость.

Помимо описанных к примечательным туристским объектам района можно отнести береговые камни Писаный, Говорливый, Ветлан, стоящие вдоль Вишеры; Скалы Бастионы, Еран, стоящие вдоль Березовой; Говорухинскую и Бадьинскую ледяные пещеры. Особенно живописны вершины камней Полюд и Помяненный (Колчимский камень) с останцами гранитов матрацевидной формы, достигающих высоты более 20 м.

Вопросы и задания

1. Назовите основные туристские ресурсы ТРТ «Северный Урал».
2. Какие виды туризма и туристские направления развиты на территории? Приведите примеры.
3. Какие туристские маршруты проходят по территории?
4. Назовите существующие и перспективные туристские центры территории.
5. Что может стать туристским брендом территории?
6. Почему, несмотря на давнее туристское освоение, территория не имеет туристской специализации?

Список дополнительной литературы

1. Зырянов А.И. Туристская география Пермского края / Перм. гос. ун-т. Пермь, 2005. 128 с.
2. Туризм в Пермской области. Пермь: Изд-во ООО «Раритет-Пермь», 2002. 336 с.
3. Чагин Г.Н. На древней Пермской земле. М., 1988. 177 с.
4. Чагин Г.Н. Города Перми Великой. Чердынь и Соликамск. Пермь: Кн. мир, 2004. 255 с.

Соль Камская

Географические особенности территории

Туристско-рекреационная территория «Соль Камская» расположена в пределах Усольского и Соликамского муниципальных районов Пермского края и включает в себя территории городов Соликамск и Березники. Они находятся на рубеже Русской платформы и Предуральяского прогиба. Здесь расположены гигантские месторождения калийных, магниевых и натриевых солей.

В рельефе территория представляет собой холмисто-увалистую равнину с абсолютными отметками высот от 150 до 230 м. Гидрографическая сеть представлена средним течением р. Кама, по берегам которой произрастают сосновые боры. С востока в Каму впадает ее крупный приток – красивая горная р. Яйва, которая начинается на южном склоне хребта Кваркуш (ее длина 304 км). В пределах выделяемого района находится лишь ее нижнее течение. Правые притоки Камы в пределах района – реки Лысьва, Кондас, Полуденный Кондас, небольшие равнинные реки. Из-за своей труднодоступности и гидрографических характеристик в настоящее время практически не используются в качестве туристских объектов. Территория расположена в зоне средней зеленомошной тайги.

Туристские центры, существующие и перспективные

В туристской системе этой территории выделяются следующие туристские центры – древние города Соликамск и Усолье и современный г. Березники. Ряд населенных пунктов выполняют туристские функции и могут стать туристскими центрами в перспективе, например пгт. Орел, Пыскор.

Город Соликамск является первым по времени основания на этой территории. Он расположен на обоих берегах речки Усолки недалеко от впадения ее в Каму. Считается, что его основателями были предприимчивые новгородцы. В истории сохранилось упоминание одной из фамилий новгородских выходцев – Калинниковых, основавших соляные варницы на .

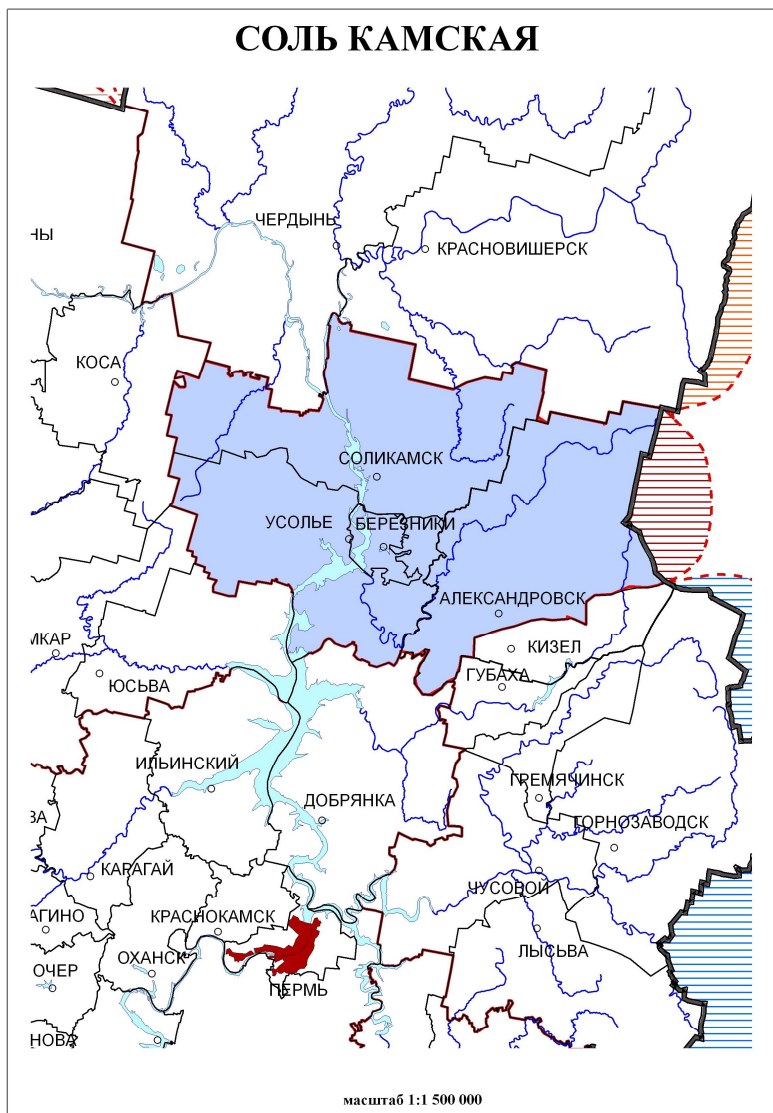


Рис. 2. Туристско-рекреационная территория «Соль Камская»

р. Боровице, а затем в 1430 г. переместивших их на р.Усолку, что положило начало Соликамску как промышленному пункту. Именно этот район является местом рождения уральской промышленности [34].

Освоение Сибири русскими еще больше повышает роль г. Соликамска. Самобытный путевый инженер А. Бабинов проектирует первую грунтовую дорогу из Соликамска в верховья Туры и затем занимается ее строительством. Соликамск растет и становится центром большой провинции, в подчинении которого находятся земли по обе стороны Урала. Далеко не все здания города сохранились за более чем пятисотлетнее существование, однако и сейчас поражают архитектурой каменные храмы и воеводский дом постройки XVIII в. Этот дом, как и многие частные старые здания, имеет подземные ходы, выложенные кирпичом. Затем с развитием более южных территорий и возвышением Перми роль Соликамска снижается. В начале XX в. он был уездным городом с 4 тыс. жителей, отличающимся обилием церквей, которых насчитывалось 13. Сейчас Соликамск – третий по величине город края с населением более 100 тыс. жителей. Промышленную специализацию города составляют калийная, целлюлозно-бумажная и магниевая отрасли [30].

Помимо промышленной специализации Соликамск считается одним из главных туристских центров края. Это убедительно показано в научно-исследовательской работе «Проект развития туристско-рекреационных территорий Пермского края», выполненной в 2009 г. коллективом ученых Пермского государственного университета. В Соликамске на государственном учете стоит наибольшее в крае количество памятников градостроительства и архитектуры федерального значения (13): Монастырь Троицкий (Вознесенский) XVIII в.; церковь Вознесения 1704 г., церковь Михаила Малеина 1731 г., корпус братский XVIII в., ограда с воротами XVIII в.; церковь Спасо-Преображенская 1683-1692 гг.; церковь Введения 1713 г., дом воеводы 1688 г., церковь Богоявления 1687-1695 гг., колокольня соборная 1713 г., собор Троицкий (летний) 1684-1697 гг., собор Крестовоздвиженский 1698-1709 гг., церковь Архангельская 1725 г., церковь Спасская 1689-1725 гг.; церковь

Иоанна Предтечи 1713 г.; усадьба Турчаниновых: 2-я пол. XVIII в. (особняк, корпус служебный, корпус служебный).

В работе отмечается, что Соликамск является единственным городом на Урале с такой концентрацией памятников XVII – XVIII вв. По потенциалу историко-культурного туризма его вполне можно поставить в один ряд с городами «Золотого кольца» России. И это не случайно, поскольку архитектура Соликамска ни в чем не уступает архитектуре исторических городов центра страны. Сравнив даты основания храмов Соликамска и жемчужин «Золотого кольца» (городов Владимира, Суздаля и Коломны), авторы показывают, что основная часть культовой архитектуры городов «Золотого кольца» относится к последней четверти XVII - XVIII в., как и церковные здания Соликамска. По древности храмов Соликамск ничуть не уступает всемирно известным туристским центрам. Помимо архитектурных комплексов в черте Соликамска находится уникальный памятник Усть-Боровский солеваренный завод (17 объектов) XIX-XX вв. – комплекс производственных и историко-архитектурных сооружений солеварения XIX в. Его состояние и степень сохранности позволяют всесторонне воссоздавать технологический процесс добычи соли и все фазы производственного цикла, восходящие своими корнями к середине прошлого тысячелетия. Комплекс солеваренного производства Усть-Боровского завода – единственный в современной России объект индустриальной культуры солеварения [27].

В 1970 г. город был включен в список исторических городов, а в 1989 г. отнесен к категории исторических населенных мест.

Еще одним центром туристского притяжения в рассматриваемой туристско-рекреационной территории является ныне маленький старинный городок Усолье, издавна связанный с соляными промыслами. Город Усолье, основанный в 1606 г., хранит память об известном роде Строгановых, которые в XVI-XVIII вв. владели большей частью современного Пермского края. Однако, как только начал строиться Петербург, Строгановы переселились в столицу и оттуда управляли обширными владениями. Своеобразие Усо́лья во многом

определено его положением на берегу р. Камы. Усольский архитектурный ансамбль - главная достопримечательность Усоля - включает в себя Спасо-Преображенский собор, колокольню, Палаты Строгановых, созданные в 1720-1730-х гг., а также усадьбу Голицыных и ряд других зданий. Во многом колокольня Усоля напоминает шпили Санкт-Петербурга, отсюда и поговорка – «Усолье град – Петербургу брат».

Рядом с Усольем расположены поселки Пыскор и Орел-городок. Пыскор был одним из первых монастырей на Урале, основанный Строгановыми в 1560 г. Монастырь находился на вершине холма, откуда открывается великолепная панорама. На холме стоит крест, посвященный Трифону Вятскому. Недалеко от креста видны руины монастыря. В Ореле-городке расположены памятник Ермаку и Церковь Похвале-Богородице с яркими росписями. Именно в эту церковь Строгановы делали много вкладов иконами.

На другом берегу развивался как центр солеварения горный г. Дедюхин. Рядом с ним, в местечке Березняки, в 1881 г. была начата постройка содового завода для выпуска кальцинированной соды. В то время это было место, где конечная станция Луневской железной дороги соседствовала с пристанью на Каме. В дальнейшем здесь вырос второй по величине город края – Березники. Основу производства в городе составляют промышленность калийных и азотных удобрений, выплавка титана и магния, выработка продукции основной химии. Соликамско-Березниковский промышленный узел по сосредоточению производств основной химии является одним из самых крупных не только в России, но и в мире [21]. В настоящее время Березники благодаря своей промышленной специализации является одним из центров делового туризма.

Объекты туристского интереса и туристские маршруты

В пределах ТРТ «Соль Камская» расположено большое количество объектов туристского интереса (табл.6-7), в большинстве своем расположенные в пределах населенных пунктов.

Таблица 6

Объекты туристского интереса

№ п/п	Объекты туристского интереса	Местоположение
1	Исторические памятники (архитектурные ансамбли г. Соликамск)	г. Соликамск
2	Усть-Боровской солеваренный завод	г. Соликамск
3	Архитектурный ансамбль г. Усолье	г. Усолье
4	Бабиновская дорога, старинный тракт в Сибирь	г. Соликамск, д. Половодово, д. В.Яйва, д. Шубино Соликамского р-она
5	Церковь Похвалы Богородицы (XVIII в.)	пгт.Орел-городок, Усольский р-он
6	р. Кама	Усольский, Соликамский р-он
7	Огурдино 1 (археологический памятник)	Между пгт. Орел-городок и д. Огурдино, Усольский р-он
8	Соляная шахта предприятия «УралКалий»	

Таблица 7

Туристско-рекреационный профиль территории

Туристско-рекреационная территория	Туристско-рекреационная специализация
ТРТ «Соль Камская»	Историко-культурный туризм. Экскурсионный туризм. Парусный туризм. Деловой туризм. Активный туризм

Вопросы и задания

1. Назовите основные туристские ресурсы ТРТ «Соль Камская».
2. Какие виды туризма и туристские направления развиты на территории? Приведите примеры.
3. Какие туристские маршруты проходят по территории?
4. Назовите существующие и перспективные туристские центры территории.
5. Что может стать туристским брендом территории?

Список дополнительной литературы

Зырянов А.И. Туристская география Пермского края / Перм. гос. ун-т. Пермь, 2005. 128 с.

Подюков И.А., Белафин А.М., Крыласова Н.Б., Хоробрых С.В., Антипов Д.А. Усольские древности. Сборник трудов и материалов по традиционной культуре русских Усольского района конца XIX – XX вв. – Усолье, Соликамск, Березники: «Перм. кн. изд-во», 2004. С. 5-43.

Соликамск: Путеводитель. Пермь, 1980. 197 с.

Туризм в Пермской области. Пермь: Изд-во ООО «Раритет-Пермь», 2002. 336 с.

Чагин Г.Н. Города Перми Великой. Чердынь и Соликамск. Пермь: Кн.мир, 2004. 255 с.

Парма

Географические особенности территории

Туристско-рекреационная территория «Парма» располагается в пределах районов Коми-Пермяцкого округа: Кудымкарского, Косинского, Кочевского, Юрлинского, Юсьвинского и Гайнского.

Свое название ТРТ получила от слова «парма», что означает «густой еловый лес на высоком месте» [18, с.429]. Этот термин самым лучшим образом характеризует описываемую территорию. Бескрайняя холмисто-увалистая равнина покрыта лесом. На многие сотни километров тянутся леса, придавая дикий и неосвоенный облик огромной территории. Люди, находясь на возвышенном месте, невольно поражаются увиденному, им кажется, что лес простирается до горизонта.

Средние высоты поверхности невелики и составляют 150 - 220 м над уровнем моря. К наиболее высоким относятся северная и северо-западная части территории, представленные Северными Увалами (270 м над уровнем моря) и Верхнекамской возвышенностью (337 м над уровнем моря). Возвышенности сменяются низменностями. Наиболее крупные расположены в междуречье Весляны, Камы и Черной – Веслянская низменность, между Верхнекамской возвышенностью и Кондасскими Увалами – Косинская низменность.

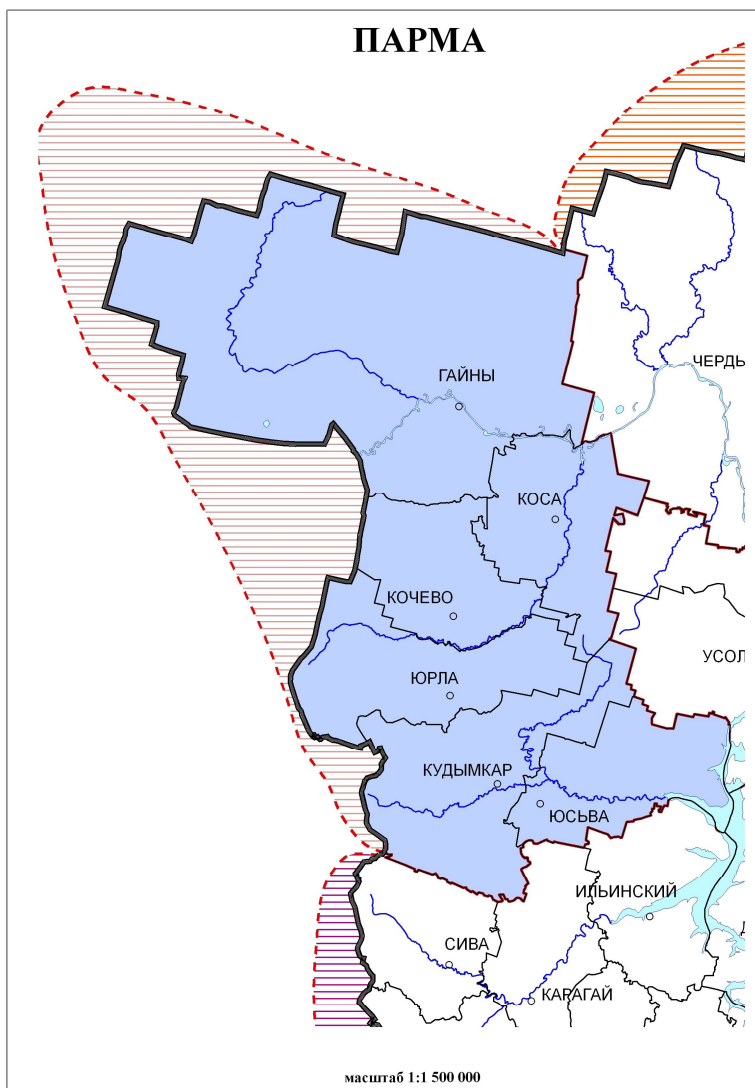


Рис. 3. Туристско-рекреационная территория «Парма»

Значительную роль в формировании современного облика территории играют водные объекты. Речная сеть весьма разнообразна. На севере в широтном направлении течет Кама – она здесь естественный водоток, незарегулированный водохранилищем. С Северных Увалов практически меридианально в нее текут Весляна с Черной (310 км), Лупья (230 км), Леман (150 км), Тимшор (185 км). С правой стороны Кама принимает Косу (345 км) с широким веером притоков (Юм, Лопан, Лолым, Лолог). На юге главной рекой является Иньва (325 км) с притоками Кувой, Велвой, Юсьвой, Исылом. На востоке в Камское водохранилище впадает р. Пожва с Пожевкой. Реки текут в глубоких хорошо проработанных долинах, с широкими поймами, террасами и высокими коренными берегами. Поймы, занятые луговой растительностью, оживляют угрюмые пространства пармы. Высокие и крутые обнажения являются украшением ландшафта (Красная горка у Кудымкара, высокий берег у Гайн и др).

Немногочисленные пойменные озера представляют собой старые русла рек. Наиболее крупные расположены в пойме Камы: Валауж, Леманское, Вежаты, Нечаты, Нахты, Тундра, Кебраты и др. Длина этих озер достигает 10 км, а ширина 100 – 150 м. Подобные пойменные озера встречаются в поймах Косы, Иньвы, но меньших размеров. Своеобразны и имеют другое происхождение озера Адово и Оныл, лежащие на водоразделе Камы и Весляны. Озера имеют ледниковое происхождение, они небольшие по площади. Адово озеро – труднодоступный и самый загадочный туристский объект в крае. Множество преданий и легенд связано с ним.

На территории очень широко развиты болота. Самые большие массивы болот находятся в районе озер Адово и Оныл, по низкой пойме Камы в устье Тимшора, по притокам Косы и по Иньве и Юсьве.

Как уже отмечалось, большая часть территории занята лесами. Господствующими породами лесов территории являются ель сибирская, пихта сибирская и сосна обыкновенная. Ель образует чистые густые леса с небольшой примесью пихты. На вырубках и местах пожаров восстановление лесного покрова начинается с лиственных пород березы и осины. Помимо

ельников и временных березняков и осинников широко распространены елово-пихтовые леса. А так же значительные пространства прикамских низин заняты сосновыми борами. Они сосредоточены в северной части округа, что связано с наличием там песчаных и супесчаных почв. Самым «сосновым» является бассейн Весляны [23].

Сложны исторические пути этого края и населяющего его коми-пермяцкого народа. С незапамятных времен здесь живут предки современных коми-пермяков. О здешних местах говорят норвежские саги, повествующие о существовании в бассейне Северной Двины и Верхней Камы своеобразной культуры Биармии. К XIV – XV вв. здесь сложилось пермяцкое княжество – Пермь Великая, где сошлись три древних водно-волоковых пути, являющиеся частью великих торговых путей древности. Именно сюда в обмен на меха и другие товары поступало сасанидское серебро. Здесь сформировались основные сюжеты пермского звериного стиля [43].

С XI в. коми-пермяцкий народ встречается с первыми представителями русского народа – новгородскими ушкуйниками, а в середине XV в. здесь появляются первые военные отряды и предприимчивые промышленники и торговые люди Московской Руси. Пермь Великая становится с этого времени частью Российского государства.

В XVII в. почти половина территории Перми Великой стала частью обширной Строгановской вотчины, распространявшейся на среднюю часть р. Камы от Орла-городка на севере до устья р. Тулвы на юге, а так же земли по обе стороны рек Чусовой, Сылве, Косьве и Яйве, Обве и Иньве. Интенсивно шел процесс закрепощения коми-пермяцкого и русского населения, который окончательно завершился к началу XVIII в. [13]. С пермским майором Строгановых была связана судьба основной части коми-пермяков. С образованием в 1781 г. Пермского наместничества, а позднее Пермской губернии особые феодальные привилегии Строгановых были ликвидированы.

В настоящее время на территории Коми-Пермяцкого округа живут коми-пермяки, русские, татары, украинцы, белорусы, удмурты и другие народы. Коми-пермяки составляют

более 60% населения. Необходимо отметить, что округ выделяется самой большой долей титульного населения не только среди автономных округов, но и среди всех автономных образований России, включая автономные республики. Сейчас коми-пермяки живут в основном компактно на юге округа, в бассейне Иньвы и несколько распыленными группами – на севере. Второй по численности народ – русские, живущие в основном в Юрлинском, Гайнском и Кудымкарском районах.

Система расселения в основном сложилась вдоль центрального меридиана округа. В этом направлении проходит главная транспортная связь – автодорога Кудымкар - Гайны. Наиболее освоены и заселены ареалы по долинам рек Иньвы и Косы, несколько менее – вдоль Камы и Лолога, особенно в тех местах, где главная меридиональная автодорога пересекает реки.

Туристские центры, существующие и перспективные

На этой территории в настоящее время не сложилось значимого туристского центра. В качестве перспективных населенных пунктов, способных выполнять туристские функции, можно выделить г. Кудымкар, пос. Пожву. В связи со строительством дороги на Сыктывкар такие перспективы могут быть у пос. Гайны.

Город Кудымкар – национальный центр коми-пермяцкого народа. Начало его теряется в далеком прошлом. На высоком левом берегу пруда, образованного при слиянии рек Кувы и Иньвы, на месте, называемом Красная горка, расположено Кудымкарское городище, датируемое VII – XV вв. Существует несколько версий происхождения его названия. По одной версии от соединения собственного имени Кудым и «кар» - город. По другой версии, выдвинутой А.Ф. Теплоуховым, Кудымкар (Куд-дын-кар), расположенный при устье (дын) притока Иньвы, р. Кувы, которая еще в 1678 г. называлась Куд-ва. Название же р. Куд, возможно, и самого города, имеет скифское происхождение, попавшее сюда с общим проникновением скифского влияния в Верхнее Прикамье более 20 веков назад [13, с.353].

Первые достоверные данные о Кудымкаре относятся к XVI в. Долгое время он был обычным селом. Расцвет его начинается в советское время, когда в 1925 г. он становится политико-административным центром Коми-Пермяцкого округа. Из небольшого поселка он превратился в город, где население с 1938 по 1995 г. увеличилось с 14 до 33,6 тыс. чел.

Город Кудымкар, имея статус исторического поселения, обладает богатым историческим и архитектурным наследием. Состав наследия разнообразен и отражает историю города от его основания и до современности. К наиболее ранним следует отнести сооружения, связанные с деятельностью Строгановых. Прежде всего – это ансамбль церковной площади – исторический центр города, где расположены Свято-Никольская церковь (1795-1800), Строгановское окружное правление (1836) и здание старейшего учебного заведения – двухклассное училище (1840). Кроме того, в ансамбль входит сад, разбитый И.Я. Кривошековым [22].

В городе созданы известный окружной драматический театр, краеведческий музей имени П.Н.Субботина-Пермяка, открытый в 1921 г. Музейное собрание насчитывает почти 70000 экземпляров, среди них уникальные предметы пермского звериного стиля, сасанидское серебро, деревянные культовые скульптуры конца XIX в., миниатюры известного зодчего нач. XIX в. А.Н.Воронихина, живопись яркого представителя авангарда нач. XX в. П.И.Субботина-Пермяка и крепостного художника 1-й половины XIX в. А.К.Кривошекова, набойные доски и тканые пояса XIX-XX вв., образцы литья конца XIX - нач. XX вв., архивы географа-краеведа И.Я.Кривошекова (1854-1916).

Гайны, старинное поселение на Каме, известно с 1579 г. Сейчас это – административный центр района. Название Гайны происходит от коми-пермяцкого слова «гаино» – беличье гнездо. Нынешний поселок городского типа Гайны протянулся на несколько километров вдоль Камы. В поселке активно работает народный краеведческий музей им. А.Я. Сазонова. До настоящего времени поселок не участвовал в туристской системе региона. Эта территория посещается в основном с промыслово-заготовительными целями, так как окружающие

леса и болота богаты грибами, ягодами, дичью; в реках и озерах – хорошая рыбалка. Перспективы развития поселка связывают со строительством автодороги Кудымкар-Сыктывкар, поскольку Гайны расположены на середине дороги между Пермью и Сыктывкаром, что может способствовать развитию придорожного сервиса.

Следующий центр может сформироваться в Юсьвинском районе. Заводской пос. Пожва расположен на берегу Камского водохранилища в месте впадения в него р. Пожва. Данная территория была заселена с древнейших времен, однако современная история начинается со строительства здесь завода.

Как уже было сказано, с XVI в. земли по Каме и притокам находились в собственности именитых людей Строгановых. В XVIII в. по указу Берг-Коллегии Н.Г. Строгановым на р. Пожве был основан чугунолитейный и железоделательный завод, пущенный в действие в 1756 г. Здесь находилась самая длинная на Урале заводская плотина (ее протяженность составила 1320 м). Менее чем через 20 лет завод был продан новому владельцу, тайному советнику, сенатору, действительному камергеру и кавалеру В. А. Всеволожскому за 300 тыс. руб., который для переоборудования завода приглашал в Пожву лучших столичных архитекторов. Многие новшества в Российской промышленности связаны с Пожвинским заводом.

В первой половине XIX в. завод стал своеобразной лабораторией новой горнозаводской техники, технологии и механики. Здесь в 1810-е гг. был создан крупный машиностроительный цех, выпустивший до 1861 г. не менее 40 паровых машин, много станков и другого оборудования. В 1813 г. построена новая домна (долгое время самая высокая на Урале). Здесь были проведены первые в России опыты по пудлингованию железа (под руководством П. Г. Соболевского в 1817 г.), построены второй и третий в стране пароходы (1817), третий (после черепановских) паровоз (1839) и т. п.

За свою долгую историю завод сменил не одного хозяина, производил разные виды продукции: паровые машины при В.А. Всеволожском; металлическую посуду и сельскохозяйственный инструмент при князе С.Е. Львове, позднее в советское время обеспечивал нужды химической и

деревообрабатывающей промышленности. В 1955-1956 гг. Пожвинский завод, в связи с затоплением территории водами Камского водохранилища, был демонтирован и перевезен на новую площадку.

В настоящее время в состав историко-архитектурного ансамбля XVIII – XIX вв. рабочего поселка Пожва входят: заводская плотина, корпуса доменных цехов, усадьба заводовладельца с парком и церковь Троицы.

Туристско-рекреационный профиль территории «Парма»

Таблица 7

Туристско-рекреационный профиль территории	
Туристско-рекреационная территория	Туристско-рекреационный профиль
ТРТ «Парма»	Автотуризм. Охота и рыбалка. Этнографический туризм. Промысловая рекреация. Активный туризм (водный, велосипедный, пешеходный). Научный туризм (археологический)

Объекты туристского интереса и туристские маршруты

Как уже было сказано, в настоящее время эта территория слабо вовлечена в туристские процессы, идущие в крае. Туристские маршруты, существующие на территории, имеют в основном местное значение. Вместе с тем существует потенциал для разработки маршрутов по целому ряду видов туризма, например этнографическому и этнокультурному. Регион отличается значительная сохранность традиций, бытование многих архаичных представлений и обрядов, что способствует развитию туристских маршрутов, сориентированных на знакомство не только с культурой и жизнью народа в местах их расселения, но и мастерами и технологиями народных промыслов и ремесел, традициями национальной кухни, музейными коллекциями. Этнографический туризм может стать самостоятельным направлением туристических маршрутов региона. В этом направлении можно организовать несколько маршрутов. Так, в Гайнском районе может быть создан маршрут

«На родину Пери богатыря», героя народного коми-пермяцкого эпоса, с посещением коми-пермяцкой деревни по р. Лупья (Верх-Лупья, Мэдгорт), по преданию являющейся его родиной. Многие природные объекты (камень на р. Лупья, возвышенность у д. Мэдгорт) связаны с жизнью и деятельностью героя и закреплены в эпосе. Разработка маршрута «На родину Пери богатыря» может стать своеобразным брендом историко-культурного туризма по территории района.

Еще один маршрут – это маршрут в село Монастырь и окрестные деревни. Село – это одна из самых ранних освоенных русскими территорий верхнего Прикамья. Датой основания села принято считать 1539 г., когда на р. Кама возник русский православный мужской Троицко-Плесинский монастырь (был упразднен в 1764 г.). Своим названием село Монастырь отражает распространение в крае христианства. Он считается вторым по времени возникновения в Северном Прикамье монастырем (первым является Иоанно-Богословский монастырь в Чердыни). В преданиях основание монастыря и распространение христианства связано со Стефаном Пермским. В настоящее время село Монастырь практически не жилое. В нем сохранилась, но находится в удручающем состоянии деревянная церковь Николая Чудотворца (1905 – 1909). Большой интерес представляют традиционные крестьянские усадьбы, построенные в конце XIX в. Практически все постройки могут быть использованы в архитектурно-этнографической экспозиции [28].

Следующая значимая для туризма точка в Гайнском районе – урочище «Пернаяг» на берегу р. Кама недалеко от п. Гайны, которое по преданию – одно из мест крещения коми-пермяков (может быть местом паломничества) [44].

Новые маршруты могут быть созданы и в области активного туризма, например, водный маршрут по р. Весляна от пос. Керосс до с. Усть-Черная или велосипедный маршрут к Адову озеру и др.

Четырех – пятидневный водный маршрут по Весляне от пос. Керосс до с. Усть-Черная является маршрутом для байдарок, каяков или моторных лодок. Автомобильная дорога

от Перми до поселков Усть-Черная и Керосс – это интересный почти прямой путь по западной части Пермского края и по Коми-Пермяцкому автономному округу.

От пос. Керосс до с. Усть-Черная р. Весляна не широка (в начале пути от 20 и при окончании маршрута до 40 м шириной). Берега очень красивы. Нередки высокие обрывы, песчаные и галечные пляжи. К реке во многих местах подходят сосновые боры-беломошники, в которых в августе-сентябре – много грибов и ягод. Над рекой часто пролетают утки, а в лесах можно увидеть глухарей. Река очень рыбная – в основном ловят хариуса. На сегодняшний день туристы не посещают этот район.

Вопросы и задания:

1. Назовите основные туристские ресурсы ТРТ «Парма».
2. Почему эта территория слабо вовлечена в туристские процессы, идущие в крае?
3. Какие виды туризма и туристские направления могут быть развиты на территории. Приведите примеры.
4. Что может стать туристским брендом территории?

Список дополнительной литературы

Коми-Пермяцкий национальный округ / под ред. акад. А.А. Григорьева. Л.: Изд-во АН СССР, 1948.

Наследие Пармы. Наш край: мат. свода памятников истории, архитектуры и монументального искусства Коми-Пермяцкого автономного округа / сост. Р.В. Попова. Кудымкар; 2005. Вып. 9. 71 с.

Нешатаев Н.И. Природа Коми-Пермяцкого национального округа. Пермь: Перм. кн. изд-во, 1965.

Разработка концептуальной основы комплексного развития туристско-рекреационной сферы Гайнского муниципального района: отчет о НИР / Перм. гос. ун-т. Пермь, 2009.

Туристский потенциал Гайнского района: мат. рег. науч.-практ. конф. «География и туризм» (29-30 окт. 2009 г.) / Перм. гос. ун-т. Пермь, 2009. 132 с.

Чагин Г.Н. Из истории открытия в Перми Великой средневековых путей Востока и Запада // Вестн. Перм. гос. ун-та. 2007. № 3 С. 72-78.

Горнозаводской Урал

Географические особенности территории

Туристско-рекреационная территория «Горнозаводской Урал» охватывает обширную территорию Чусовского, Лысьвенского, Горнозаводского, Александровского, Кизеловского, Губахинского и Гремячинского муниципальных районов.

В пределах края расположен небольшой участок горной полосы Среднего Урала, основная ее часть лежит в соседней Свердловской области. Наиболее отличительная особенность среднеуральских гор от североуральских заключается в их высоте. Горы Среднего Урала – низкие, высота их редко превышает 600 – 700 м, многие из них по размерам и форме являются типичными увалами. Лишь отдельные горные массивы поднимаются до 750-800 м. Можно отметить горы Хариусный Камень (861 м), Лялинский камень (851 м), Большие Хмели (762 м), Дикий камень (715 м). По приведенным высотным отметкам можно судить о том, что на Среднем Урале лишь единичные горные массивы переходят за верхнюю границу лесной растительности и имеют гольцовые участки. Вершины гор, как правило, плоские или заостренные [29].

Самый высокий хребет Среднего Урала Басеги достигает высоты 994 м, расположенный в верховьях рек Усьвы и Вильвы. Это меридионально вытянутый хребет, имеющий три четко выраженных вершины – Северный, Средний и Южный Басеги. На этой территории в 1982 г. был создан государственный природный заповедник. Директор заповедника Н.М. Лоскутова отмечает: «Басеги – крохотный оазис удивительной уральской природы среди вырубок, угольных копей, поселков и газопроводов» [14]. Сегодня Басеги чуть ли

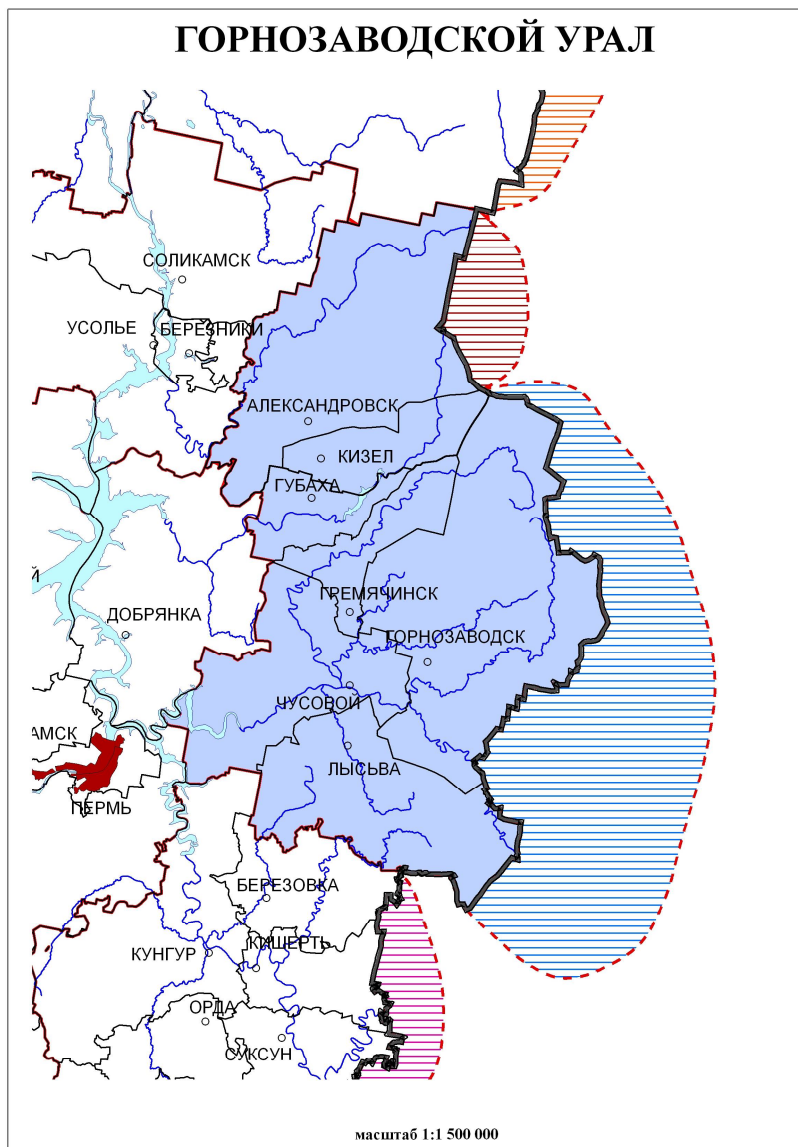


Рис. 4. Туристско-рекреационная территория «Горнозаводской Урал»

не единственный уникальный участок малонарушенных лесов предгорий Среднего Урала. Басеги представляют большую научную ценность в геологическом, ботаническом, зоологическом отношении. Для хребта характерно уникальное сочетание элементов европейской и сибирской флор. Флора содержит 17 видов эндемиков, 14 видов реликтов доледникового и послеледникового периодов.

На север хребет продолжается заметной меридианальной цепью увалов и переходит в г. Ослянка (1119 м) (по ее южному подножью проводят границу между Северным и Средним Уралом). С востока параллельно хребту расположены невысокие горные цепи, вытянутые с севера на юг. По мере движения на запад характер рельефа меняется. В междуречье рек Косьвы и Чусовой расположена Косьвинско-Чусовская возвышенность, южнее – Лысьвенско-Тулумбасовская возвышенность. Средние абсолютные высоты поверхности 200-250 м, самые высокие участки 350-380 м. Равнина имеет слабый уклон к западу. Рельеф отличается довольно сильной всхолмленностью.

Еще одной природной достопримечательностью этих мест является наличие скальных выходов горных пород в виде останцев, которые встречаются здесь довольно часто. Наиболее известные и посещаемые туристами останцы расположены в Гремячинском районе: Каменный город или Чертово городище – скальные выходы хребта Рудяный спой, в окрестностях г. Губаха – Лодейный лог и др.

Речная сеть в районе густая и многоводная. Главная водная артерия территории – р. Чусовая, в отношении происхождения названия которой существует несколько интересных версий. В словаре А.К. Матвеева можем прочесть, что, возможно, русские первоначально узнали удмуртскую форму Чусву – «Бойкая вода» (удмуртское «чус» означает «бойкий», «проворный», «ву» - «вода») [17]. В русском языке оно закономерно преобразовалось в Чусва, а затем – в Чусовая.

Река Чусовая берет свое начало далеко за пределами Пермского края, из озера Сурны (недалеко от г. В. Уфалей, Челябинской области). После слияния Полдневной Чусовой и Западной Чусовой она называется просто Чусовая. Общая длина

реки от истоков до устья составляет около 780 км. Чусовую можно разделить на три участка, отличающиеся друг от друга характером течения и берегов. В верхней части Чусовая течет очень близко от Уральского водораздела. Берега чаще болотистые. Здесь еще нет тех береговых утесов, которые характерны для средней части. Верхнее течение Чусовой имеет несколько интересных особенностей. Начинаясь на восточной стороне Уральских гор, Чусовая прорвалась на западный склон Урала и несет свои воды в Каму. Средняя или горная часть реки является наиболее живописной. В этой части Чусовая пересекает многочисленные западные горные цепи, которые отвесными скалами обрываются к берегам. В путеводителе по р. Чусовой Ф.П. Опарина приводится красочное описание природы Чусовой, сделанное Д.Н. Маминым-Сибиряком: «Главную красоту чусовских берегов составляют скалы, которые с небольшими промежутками тянутся сплошным утесистым гребнем [25]. Некоторые из них совершенно отвесно поднимаются вверх сажен на шестьдесят, – точно колоссальные стены какого-то гигантского средневекового города. Иногда такая стена тянется по берегу несколько верст. Представьте же себе размеры той силы, которая прорыла такие коридоры в самом сердце гор...». Береговые утесы и камни открывают перед нами страницы истории далекого геологического прошлого. Всего на Чусовой насчитывается около 200 камней. Особенно выделяются Дужной камень, Растун камень, Камень Печка, Высокий камень, Стеновой камень, Гребешок, Шайтан, Глухие камни и др. Все перечисленные объекты имеют статус ландшафтного памятника природы регионального значения.

Чусовая имеет значительную площадь водосбора (44900 км²) и принимает большое число притоков. Наиболее значительные из них впадают с правой стороны – Межевая Утка, Серебрянка, Койва и Усьва с Вильвой. Левые притоки Чусовой – небольшие реки Кын, Чизма, Лысьва. Туристские маршруты проложены по рекам Серебрянка, Вильва (только в весеннее время), по Койве и Усьве. Эти реки очень популярны у туристов. В теплое время большое число туристских групп сплавляются по ним. Удивительно красивы берега Усьвы, береговые камни Столбы, Большое Бревно, Омутной, скала

Панорамная имеют статус ландшафтного памятника природы регионального значения [26].

На севере туристско-рекреационной территории протекает красивая горная р. Яйва, берущая начало на склонах Бурминского камня (хр. Малый Кваркуш). Предполагается, что название реки имеет коми-пермяцкое происхождение «йя» – мясо, «ва» – вода, «Мясная вода» (в смысле «богатая рыбой, дичью, зверем»). Подобные названия есть и в Республике Коми: Яйю – «Мясная река», Яйшор – «Мясной ручей» [17]. По Яйве и ее небольшим притокам Чикману, Чаньве, Кади существует несколько интересных водных маршрутов. Эта территория – настоящий рай для спелеологов. Чаньву, например, называют пещерной рекой, так как в её бассейне расположено большое количество пещер, наиболее известные из них – пещера Подземных охотников (Стадника), Чаньвинская пещера (Вогульское капище), пещера Тайн и др.

Средний Урал – наиболее плотно заселенная часть Уральских гор, где находится основная масса старых промышленных городов Урала.

Туристские центры, существующие и перспективные

Для туристско-рекреационной территории «Горнозаводской Урал» основным туристским центром будет являться г. Чусовой. Его возникновение связано с постройкой Горнозаводской железной дороги в 1878 г. как станции Чусовская и основанием металлургического завода в 1879 г. французскими предпринимателями. Статус города был присвоен в 1933 г. Сейчас г. Чусовой – крупный транспортный узел, образовавшийся на стыке Горнозаводской магистрали Пермь – Н. Тагил и железной дороги, идущей на Соликамск. Через город проходят дороги краевого значения Кунгур – Соликамск и межрегионального значения Пермь – Качканар. Функции туристского центра могут выполняться благодаря его транспортно-географическому положению, а так же положению по отношению к главным аттрактантам территории. Почти все туристские перемещения на территорию и с территории проходят через город. Здесь заканчивается большинство

туристских маршрутов, существующих в ТРТ. Рядом с городом расположены известные в крае горнолыжные центры «Огонек» и «Такман». В непосредственной близости созданы известные далеко за пределами края музей истории политических репрессий «Пермь-36» и музей р. Чусовой.

На этой территории существует еще один туристский центр в г. Губаха. В туристской системе город имеет моноспециализацию на организации горнолыжного отдыха.

Помимо городов Чусовой и Губаха туристскими центрами могут стать города Гремячинск и Горнозаводск благодаря своему близкому расположению к туристским аттракциям территории.

Туристско-рекреационный профиль территории

Туристско-рекреационный профиль ТРТ «Горнозаводской
Урал»

Таблица 8

Туристско-рекреационная территория	Туристско-рекреационный профиль
ТРТ «Горнозаводской Урал»	Природоориентированный туризм: водный туризм, пешеходный и лыжный туризм, спелеология. Горнолыжный отдых. Экологический туризм. Экскурсионный туризм. Промышленно-заготовительный туризм

Объекты туристского интереса и туристские маршруты

По территории района проложено много интересных туристских маршрутов. Визитной карточкой могут считаться водные маршруты по рекам Чусовая, Усьва, Койва; пешеходные маршруты на хр. Ослянка; спелеомаршруты в пещеры Губахинская (Мариинская пещера), Темная, Кизеловская (Виашерская), Перомайская, Российская и др. Экскурсионные маршруты организованы в пос. Всеволодо-Вильва (места, связанные с пребыванием Пастернака в крае), музей истории политических репрессий «Пермь-36», в Верхне-Чусовские городки, Успенку и др.

В табл. 9 представлены основные объекты туристского интереса территории.

Таблица 9

Объекты туристского интереса

№ п/п	Объекты туристского интереса	Местоположение
1	Водный маршрут по р. Чусовая	Лысьвенский и Чусовской районы
2	Водный маршрут по р. Усьва	Гремячинский и Чусовской районы
3	Природная достопримечательность «Усьвинские столбы»	Чусовской район
4	Природная достопримечательность «Каменное городище» (хр. Рудянский спой)	Гремячинский район
5	Заповедник «Басеги»	Гремячинский район
6	Кын-завод	Лысьвенский район
7	пос. Всеволодо-Вильва, д. Ивака (места, связанные с пребыванием Пастернака в крае)	Александровский район
8	Пещера Кизеловская (Виашерская)	Кизеловский район
9	Пещеры Губахинская (Мариинская), Темная	Губахинский район
10	Первомайская пещера	Гремячинский район
11	п.Верхне-Чусовские городки, д. Успенка	Чусовской район
12	Этнографический парк «Музей реки Чусовой»	г. Чусовой

Одними из самых известных туристских маршрутов территории являются водные маршруты по р. Чусовой, которая имеет большую протяженность, что позволяет организовывать несколько разных по продолжительности маршрутов от коротких, на выходные дни, до продолжительных. В табл. 10 представлены варианты маршрутов.

Таблица 10

Название маршрута	Пункт начала	Пункт окончания	Протяженность активной части	Заброска, км	Выезд с маршрута, км
Вся Чусовая	Ст. Коуровка	г.Чусовой	360 км	Со стороны Свердловской обл.	0

Окончание табл. 10

Название маршрута	Пункт начала	Пункт окончания	Протяженность активной части	Заброска, км	Выезд с маршрута, км
Чусовая (Свердловская обл.)	д. Харенки	д. Ослянка	84 км	Со стороны Свердловской обл.	Со стороны Свердловской обл.
Чусовая вых. дня	Ур. Журавлик	пос. Кын	35 км	275 км	246 км
Чусовая (7 дней)	пос. Кын	г. Чусовой	134 км	246 км	0

Река Чусовая издревле была обитаема, о чем свидетельствуют археологические находки: интереснейшие памятники каменного века в гроте Большой Глухой (Глухие камни).

Много позднее Чусовая становится главным путем колонизации Урала и Сибири. Отсюда, с Чусовой, из Нижне-Чусовского городка Строгановых в 1581 г. отправляется отряд Ермака Тимофеевича, завоевавший Сибирь.

Позднее в XVII в. на Урале начинают строиться заводы. Открытие многочисленных месторождений железных и медных руд явилось базой для развития горно-заводской промышленности. Близость к центральному горнозаводскому Уралу сделала Чусовую единственным путем сообщения, по которому уральские заводчики Демидовы, Строгановы и другие вывозили свою продукцию на центральный рынок. Ежегодно весной караваны барок отправлялись вниз по Чусовой до Перми и по Каме и Волге до Нижнего Новгорода. Насколько важна была роль сплава, можно судить по тому, что по Чусовой сплавляли свою продукцию свыше 50 уральских заводов, а грузооборот даже после постройки горнозаводской железной дороги доходил до 380 тыс. т (около 500 барок и 200 плотов). Сплав по Чусовой возможен был только в половодье, когда уровень реки поднимался на несколько метров над меженью. Всю зиму готовились к этому сплаву: на чусовских пристанях строились барки, к ним гужевым транспортом доставлялась продукция уральских заводов, поскольку весенний подъем воды

проходит очень быстро, поэтому, чтобы весенняя вода не прошла подо льдом, его взламывали. Для этой цели выпускали воду из Ревдинского пруда, после чего уровень воды в Чусовой поднимался на 3-4 м. По этому валу воды и отправлялся первый караван. Спав был очень рискованным предприятием. Путь по реке изобиловал препятствиями и опасностями: то отвесные скалы «бойцы», то переборы с бешеным течением, то подводные камни «таши». Но не все барки доходили до пункта назначения, часть из них разбивалась в пути. Гибли не только барки, но и люди. Д.Н. Мамин-Сибиряк в очерке «Бойцы» так описывает крушение барки: «Бурлаки выбивались из сил, работая поносными. Издали казалось, что по палубам каталась какая-то серая волна, точно барка делала конвульсивные движения, чтобы избежать рокового удара. Но все напрасно; еще одно мгновение и барка врезалась одним боком в выступ скалы, послышался треск ломавшихся досок, крик людей, грохот сыпавшегося чугуна, а поносные продолжали работать, пока не сорвало переднюю палубу, вместе с поносными и людьми, и все это не поплыло по реке невообразимой кашей. Доски, люди, бревна – все смешалось в живую кучу, которая барахталась и ползла под бойцом, как раздавленное пятидесятиголовое насекомое» [16].

Ежегодно разбивалось несколько барок. Особенно трагическим был 1873 год, когда из 600 барок разбилось 64 и 37 обмелело (т.е. не успели пройти по большой воде и остались на месте). Навигация по Чусовой продолжалась очень недолго. Весь путь от верхних пристаней до Перми барки проходили за 5-6 дней с суточной скоростью более 100 км в час. Весенний вал шел быстро, и случалось, что барка, засевшая на мели, пропускала высокую воду и не могла идти дальше [25].

Прошли времена, и Чусовая утратила свое транспортное значение. Опустели и разрушились многочисленные населенные пункты по ее берегам, многие уже даже не отмечены на картах. Сегодня по реке сплавляются только туристы. Туристский водный маршрут от пос. Коуровка до г. Чусовой в советское время имел статус всесоюзного. Сегодня наиболее востребованными являются более короткие маршруты, например маршрут от урочища Журавлик (граница Пермского

края и Свердловской области) до пос. Кын (протяженность маршрута 35 км, продолжительность от 3 дней), или маршрут от д. Харенки до д. Ослянка (84 км).

Вопросы и задания:

1. Назовите основные туристские ресурсы ТРТ «Горнозаводское Прикамье».
2. Какие виды туризма и туристские направления развиты на территории? Приведите примеры.
3. Какие туристские маршруты проходят по территории?
4. Назовите существующие и перспективные туристские центры территории.
5. Что может стать туристским брендом территории?

Список дополнительной литературы

Быль Чусовских Городков: Краевед. сб. / под ред. А.И. Воробьева; Сост. А.И. Воробьев, Н.В. Никулина, Н.А. Драчинская. Екатеринбург: Изд-во Урал. ун-та, 2000. 400 с.

Зырянов А.И. Туристская география Пермского края. Пермь, 2005. С. 53-66

Туризм в Пермской области. Пермь: Изд-во ООО «Раритет-Пермь», 2002. С. 226-235.

Горопов С.А. По голубым дорогам Прикамья. Туристские маршруты. СПб: Маматов, Пермь: ООО «Открытие-Пермь», 2008. С. 139 – 183.

Среднекамье

Географические особенности территории

В туристско-рекреационную территорию «Среднекамье» включаются территории краевого центра г. Перми и Пермского района, Краснокамского, Ильинского, Добрянского, Нытвенского, Сивинского, Карагайского, Верещагинского, Очерского, Оханского и Большесосновского районов.

Выделяемая территория занимает большую площадь. Районы, входящие в нее, объединены по принципу близости к краевому центру.

Все районы расположены в правобережной части Камского водохранилища, и лишь части Добрянского и Пермского районов лежат в левобережной части.

Территория расположена в пределах платформенной части региона на Верхнекамской и Оханской возвышенностях в правобережной части водохранилища и Среднекамско-Косьвинской низменности в левобережной части. Здесь, как и в большинстве других территорий, Камское водохранилище является главным эстетическим элементом ландшафта. Наиболее пейзажно-разнообразные места находятся в местах впадения в водохранилище крупных притоков, например Чермоза, Обвы, Чусовой. В этих местах образуются глубоко вдающиеся в акваторию полуострова с крутыми обрывистыми склонами. С этих мест отрываются удивительные панорамы Камского моря. По мере удаления от водохранилища на запад взору предстает холмисто-увалистая местность, с которой открываются замечательные виды окрестностей. «Среднекамье» входит в зону южной тайги, где основным типом растительности являются елово-пихтовые леса с примесью березы и осины. Большие площади заняты селитебными территориями и сельхозугодьями. Эта территория является самой плотно заселенной в крае. Структурным ядром территории является г. Пермь - крупный административный, промышленный, научный и культурный центр России. Вокруг него сформировалась компактная группа городских поселений, между которыми установились тесные производственные, трудовые, культурно-бытовые и рекреационные связи. В состав этой агломерации входят города Краснокамск, Добрянка, Верещагино, Оханск, Очер, Нытва и др. Благодаря своему центральному положению она является самой обеспеченной транспортными сетями территорией. Через нее проходят все основные транспортные пути: автомобильный, железнодорожный, авиационный, речной.

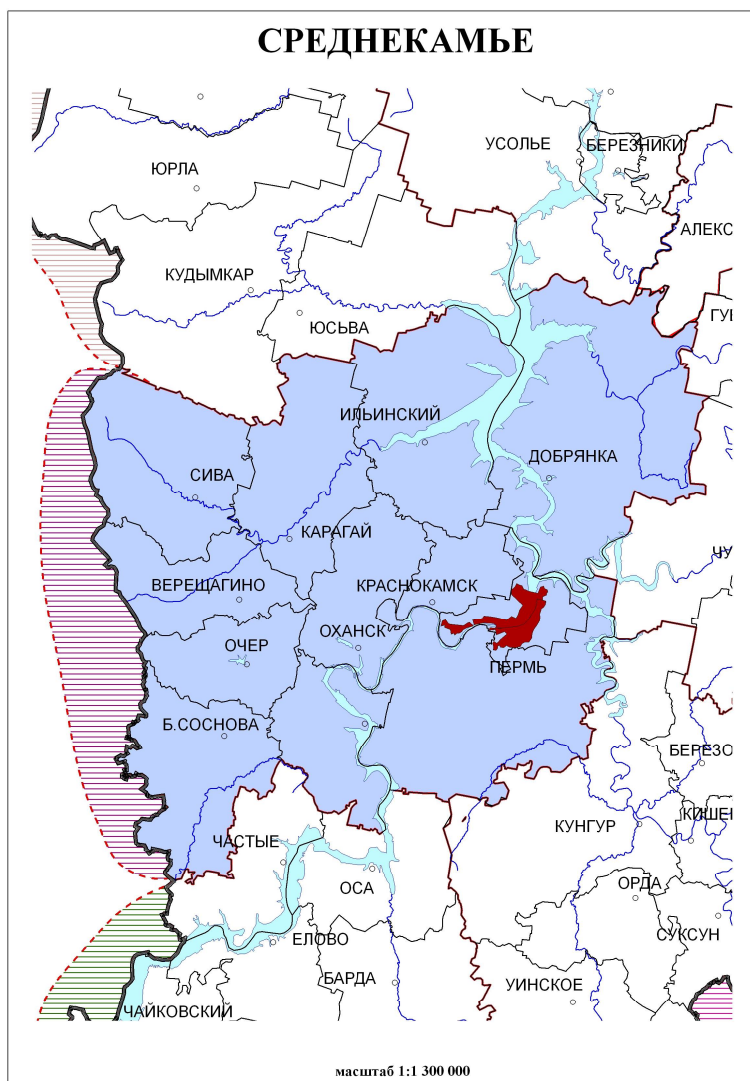


Рис. 5. Туристско-рекреационная территория «Среднекамье»

Центральная в крае территория «Среднекамье» имеет самый широкий производственный профиль. Здесь функционируют предприятия машиностроения и металлообработки, химии и нефтехимии, топливной и пищевой промышленности, легкой промышленности и др. Долгую историю имеют предприятия рекреационного профиля.

Туристские центры, действующие и перспективные

В пределах выделяемой туристско-рекреационной территории, безусловно, главным туристским центром будет являться г. Пермь. Некоторые территории давно специализируются на обслуживании рекреантов и туристов, например курорт «Усть-Качка» (Пермский район).

Ряд населенных пунктов, таких как пос. Ильинское, г. Нытва, г. Очер, имеют определенный потенциал и способны занять свое место в туристской системе нашего региона.

Город Пермь, несмотря на репутацию промышленного города, как главный город в крае является и основным туристским центром. Именно с Перми начинается знакомство с краем у большинства приезжающих. Здесь расположены международный аэропорт, железнодорожный и автовокзал, речной порт, обслуживающие межрегиональные направления.

История Перми началась с 1723 г. как селения при Егошихинском медеплавильном заводе. В связи со скудностью ресурсной базы и плохим управлением завод не мог обеспечить стабильный рост и развитие поселения. Однако с 1745 г. Егошиха оказалась на большом транспортном пути. С этого момента основным направлением ее развития становится не заводское производство, а торговля и транспортное обслуживание. Особенно велика была роль Егошихи как перевалочного пункта, где перегружались караваны с железом и иными грузами, прибывающие по рекам Чусовой и Каме. Пермь и Пермская губерния были учреждены по указу императрицы Екатерины II в 1781 г. Место основания губернского города выбиралось двумя комиссиями, которые считали, что для его основания лучше всего подходят окрестности Егошихи,

наиболее благоприятные для развития торговли и транспорта [33]. Это выгодное географическое положение, существовавшее более двух веков назад, сохраняется до настоящего времени.

Расположение на берегах Камы (Камского водохранилища) создает планировочную специфику города. А.И. Зырянов отмечает, что Пермь является панорамным и силуэтным городом с возможностями обзоров и силуэтом на фоне неба. Особенно хорошо это видно с правого низкого берега водохранилища. Далеко не каждый город обладает этим качеством.

Значимые в туристском отношении места в Перми есть в каждом районе города, однако наибольшая концентрация отмечается в его центральной части. Здесь еще сохранилась архитектурная историческая среда, сосредоточены объекты историко-культурного наследия, которые привлекают гостей и жителей города. Основные объекты – Театр оперы и балета им. П.И.Чайковского, Спасо-Преображенский Кафедральный собор и Пермская художественная галерея, Пермский краеведческий музей. В центре города находятся все основные гостиницы, предприятия общественного питания, развлекательные заведения.

В настоящее время в краевом центре создается благоприятный имидж города как туристской территории: проводятся значимые событийные мероприятия (например, Дягилевские сезоны, Флаэртиана, фестиваль «Белые ночи в Перми» и др.), действует краевой туристско-информационный центр, благоустраиваются парки, создана пешеходная улица и др.

Туристско-рекреационный профиль территории

Таблица 11

Туристско-рекреационный профиль ТРТ «Среднекамье»

Туристско-рекреационная территория	Туристско-рекреационный профиль
ТРТ «Среднекамье»	Деловой туризм. Историко-культурный и экскурсионный туризм. Лечебно-оздоровительный туризм. Горнолыжный отдых. Пригородная рекреация

Объекты туристского интереса и туристские маршруты

Таблица 12

Основные объекты туристского интереса ТРТ «Среднекамье»

№ п/п	Объект туристского интереса	Местоположение
1	АЭМ «Хохловка»	Рядом с д. Гора, Пермский р-он
2	Ильинский краеведческий музей	пос. Ильинский
3	Курорт «Усть-Качка»	с. Усть-Качка, Пермский р-он
4	Санаторий «Демидково»	д. Демидково, Добрянский р-он
5	Ежевское местонахождение звероящеров	д. Ежево, Очерский район
	Объекты туристского интереса г. Перми	г. Пермь
6	Петропавловский собор	-/-
7	Спасо-Преображенский кафедральный собор	-/-
8	Пермский академический театр оперы и балета им. П.И. Чайковского	-/-
9	Дом Благородного собрания	-/-
10	Дом Мешкова (Краевой музей)	-/-
11	Дом Грибушина	-/-
12	Дом Дягилева	-/-
13	Здание речного вокзала (Музей современного искусства)	-/-
14	Памятник В.Н. Татищеву	-/-
15	Пермский государственный университет	-/-

Вопросы и задания:

1. Назовите основные туристские ресурсы ТРТ «Среднекамье».
2. Какие виды туризма и туристские направления развиты на территории? Приведите примеры.
3. Назовите существующие и перспективные туристские центры территории.
4. Что может стать туристским брендом территории?

Список дополнительной литературы

Верхоланцев В.С. Город Пермь: его прошлое и настоящее. Пермь: Пушка, 1994. 256 с.

Зырянов А.И. Туристская география Пермского края. Пермь, 2005. С. 78-91

Страницы истории Земли Пермской / под ред. А.М. Белавина Ч. 2: Прикамье в XVIII –XX вв. Пермь: Кн. мир, 1997. 336 с.

Предуралье

Географические особенности территории

Туристско-рекреационная территория «Предуралье» лежит на юго-востоке Пермского края. В административном отношении она включает территории Кунгурского, Березовского, Кишертского, Суксунского, Ординского, Уинского и Октябрьского муниципальных районов.

Эта территория относится к Среднему Предуралью. Поверхность возвышенно-холмистая, глубоко расчлененная благодаря развитой сети системы р. Сылвы. Много оврагов, логов, известняковых скал – «камней» и карстовых воронок (это участок уральского пенеплена). В провинции обширно представлены пермские отложения, местами (вблизи Кунгура и др. частях) выходящие на поверхность в виде белоснежных гипсов, сероватых доломитов, мергелей, песчаников. Горные породы, образовавшие Сылвенские рифы, сформировались 150 млн лет назад в пермский геологический период. Доломиты и известняки сохраняют в себе остатки около 300 видов давно вымерших организмов [21]. Рифы возвышаются над долиной Сылвы и имеют замысловатую форму. Наиболее известны из них – Лобач, Бастионы, Камайские Зубцы, Вострый, Хоробрый, Сторожевой, Ермак и др.

На территории выделяются: восточная часть Тулвинской возвышенности, южная часть Приуральского понижения, Уфимское плато, Сылвенский кряж и южная часть Приуральской возвышенности. Уфимское плато и Сылвенский кряж представляют собой водораздельную равнину до 300 м высоты, в которую глубоко врезаются современные долины Сылвы, Ирены, Иргины. На Уфимском плато распространено такое явление, как исчезающие реки. В трещинах и карстовых

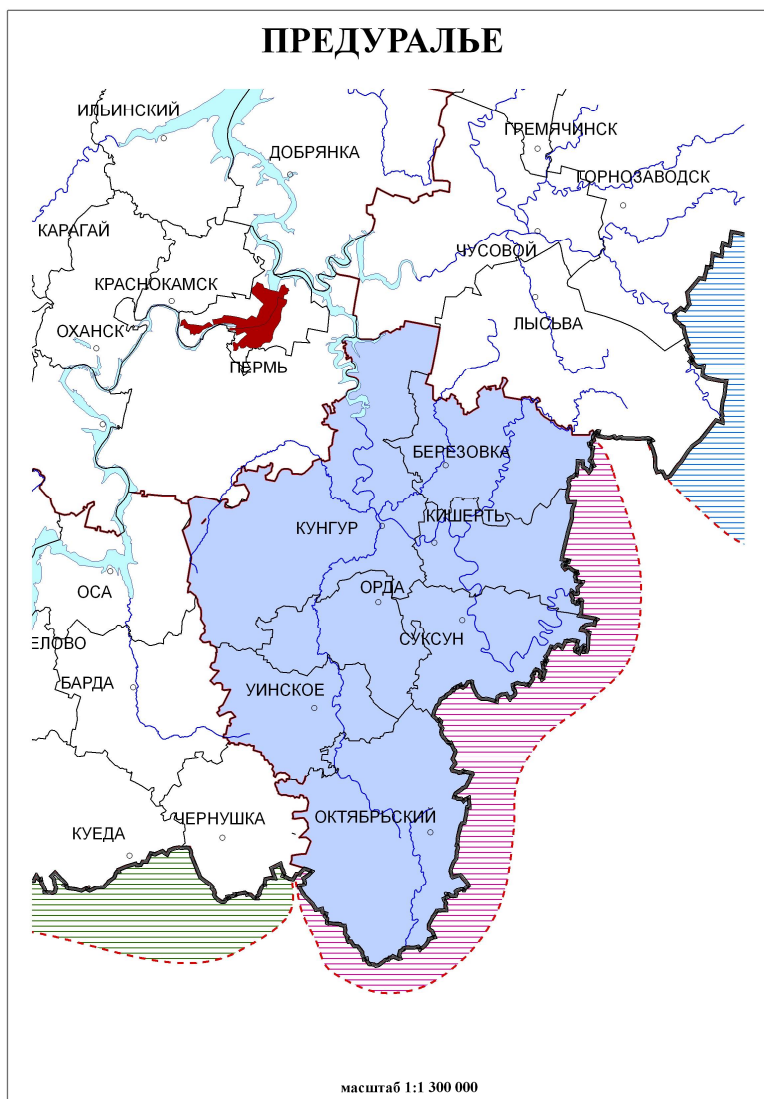


Рис. 6. Туристско-рекреационная территория «Предуралье»

воронках поглощаются речки Шуртан, Кишертка, Суксунчик, Медянка.

Долины Сылвы и ее притоков – одна из лучших в рекреационном смысле местностей края. Здесь среди светлых сосновых лесов приютились дома отдыха, детские лагеря, туристские базы. Альпинисты и скалолазы проводят тренировки на скале Ермак.

Река Сылва длиной 493 км – крупнейший приток Чусовой, впадающий в нее недалеко от ее устья. Название реки переводят как "талая" вода. Еще в начале века Сылва считалась судосплавной и судоходной до устья р. Молебки. По реке от Перми до Кунгура курсировали легкие пассажирские пароходы, интенсивность движения которых сократилась после проведения железной дороги. Течение Сылвы на редкость извилисто, "петля на петле". В низовьях в связи с созданием Камского водохранилища Сылва сильно разлилась [11].

Широколиственные леса являются остатками былых обширных лесов на территории Прикамья до похолодания климата в ледниковый период. Леса сохранились в Сылвенско-Иренском поречье на богатых гумусом почвах.

Самой северной точкой Уфимского плато и частью Сылвенского кряжа является Спасская гора. Ее уникальную растительность впервые описал 100 лет назад ботаник С.И.Коржинский; с тех пор ее флора известна ученым всего мира. Растительность горы представляет собой различные эпохи жизни на земле. Исследователь флоры А.М.Пономарев встретил 71 вид лесостепных и степных растений на гипсовых и известняковых склонах Спасской, Ледяной, Греховской, Подкаменной гор и в пойме Сылвы.

С Сылвой связано хозяйство Кишертского и Суксунского районов. Когда-то здесь существовали горные железоделательные заводы – в Молебке и Суксуне. На базе старого завода, основанного в 1729 г., в Суксуне работает оптико-механический завод, производя защитные очки и широко известные самовары. До революции Суксун славился и кружевным промыслом. В 12 верстах от Суксуна, в селе Златоустовском, издавна использовался Ключевской минеральный серный источник. Ныне здесь – курорт "Ключи".

Над поселком возвышается песчаная гора – любимое место отдыха жителей. Вдоль Сылвы расположено немало старинных сел. В Суксунском районе в старинном селе Торговище в 1701 г. построена церковь, а рядом с ней звонница – рубленая без единого гвоздя. Большое старинное село Усть-Кишерть – административный центр района. Вокруг него – обширные сельскохозяйственные угодья и огромное количество карстовых воронок и озер карстового происхождения. Наиболее известные из них – Провальное и Молебное.

Интересное гидрологическое явление – водопад Плакун, напротив деревни Сасыково, образовавшийся из двух родников, берущих начало на горе.

Ирень – крупнейший приток Сылвы, берет начало у села Бартым и протекает по Октябрьскому, Уинскому, Ординскому и Кунгурскому районам. "Пробежав" 214 км, она впадает в Сылву в черте Кунгура. Дно реки в основном песчаное, местами илистое и глинистое [11], вода жесткая. Вдоль правого берега проходит Сылвенский кряж, состоящий из известняков. Часты обрывистые скалы, в которых множество неисследованных пещер. В реке водятся окунь и голавль, язь и хариус, а в верховьях встречается ручьевая форель. На данной территории, как считает Н.Н.Назаров, в наибольшей степени проявляются карстовые процессы. Для нее характерны разнообразие и обилие форм карста. Распространены слепые лога, которые имеют небольшую длину и заканчиваются карстовой воронкой. Большая их часть находится вблизи райцентра Орда и села Красный Ясыл. Другая форма – карстовые рвы – отличаются внушительными размерами. Около села Богородск в Октябрьском районе ров представляет собой понижение с крутыми неровными бортами глубиной 6 – 8 м, шириной до 150 м и длиной более 3 км. Более крупный ров образовался около сел Орда и Верхний Кунгур. Карстовые котловины достигают площади в несколько квадратных километров. Так, котловина у с. Медянка Ординского района имеет ширину 1 км и длину 6 км. Подобные карстовые формы встречаются у сел Суда Уинского района и Шляпники – Ординского. Самой широко распространенной формой карста являются воронки, достигающие иногда большой плотности. У деревни Красный

Ясыл плотность воронок – до 4 тыс. шт. на км². В Октябрьском районе вокруг пос. Щучье Озеро, около сел Алмаз и Тураевка в большом количестве встречаются карстовые озера, достигающие в поперечнике 40 м. [20].

Бассейн Ирени – важный сельскохозяйственный район, отличающийся наиболее плодородными почвами. Здесь отмечается плотное сельскохозяйственное население, расположено много старинных сел. Некоторые из них возникли в связи с постройкой медеплавильных заводов (Уинское, Калинино и Бым). В селе Бым от завода остался пруд. Из села хорошо видны Белая гора, здание храма на ее вершине [30].

Белая гора – вершина Тулвинской возвышенности поднимается на 453 м над уровнем моря. Здесь были созданы монастырь и большой собор. Белогорский монастырь, являясь украшением Пермского края, расположен на высокой горе и при взгляде издали как бы парит в облаках. Его архитектура схожа с Храмом Христа Спасителя в Москве. С самой Белой горы открываются дальние панорамы лесного края.

Достоянием Кунгура и всего Пермского края является Кунгурская Ледяная пещера в недрах горы Ледяной. Это самая посещаемая пещера в России. Гроты Бриллиантовый, Полярный, Титанический привлекают ежегодно более 100 тыс. человек.

Туристские центры, существующие и перспективные

Ядром «Предуралья» является г. Кунгур с ближайшим сельским окружением, это главный транспортный узел туристского района. Здесь располагаются Кунгурская ледяная пещера – туристский объект международного уровня известности, объекты архитектурного наследия, несколько музеев, существует производство самобытных сувениров. Вошли в традицию привлекательные для гостей культурные события. Это зона историко-культурного, событийного, экскурсионного, делового, научного туризма и горнолыжного отдыха.

Кунгур – один из крупнейших городов Прикамья был заложен в 1648 г. в 18 км южнее своего нынешнего положения,

а именно на р. Ирень вблизи устья реки Кунгур, по которой и получил своё название. Однако вновь заложенный русскими острожек, как и многие русские поселения в Сылвенско-Иренском поречье, в 1662 г. во время Сентовского бунта был захвачен восставшими татарами и башкирами и сожжён. По просьбе немногих спасшихся жителей в 1663 г. указом царя Михаила Алексеевича было повелено отыскать удобное место для возобновления Кунгурского острога. Таким местом стала возвышенность при слиянии р. Ирени и Сылвы, где уже было селение – деревня Сосновый Мыс. Все города неповторимы, каждому присущ свой облик. Неповторим и Кунгур прежде всего из-за своей архитектуры, за что был включён в число 50 заповедных городов России. История его богата и разнообразна, с ней можно познакомиться в краеведческом музее города, расположенном в бывшем здании воеводы у Гостиного двора.

Туристско-рекреационный профиль территории «Предуралье»

Таблица 13

Туристско-рекреационный профиль территории

Туристско-рекреационная территория	Туристско-рекреационный профиль
ТРТ «Предуралье»	Историко-культурный туризм. Экскурсионный туризм. Паломничество. Лечебно-оздоровительный туризм. Горнолыжный отдых. Событийный туризм. Природоориентированный туризм: водный туризм, пешеходный туризм, спелеотуризм

Объекты туристского интереса и туристские маршруты

Таблица 14

Объекты туристского интереса «ТРТ» Предуралье

№ п/п	Объекты туристского интереса	Местоположение
1	Белогорский монастырь	Кунгурский район
2	Достопримечательности г. Кунгура (Кунгурская ледяная пещера, Ледяная гора, музеи, памятники истории и архитектуры и т.д.)	г. Кунгур

№ п/п	Объекты туристского интереса	Местоположение
3	к. Ермак	Кунгурский район
4	Водный маршрут по р. Сытва	Кишертский и Кунгурский районы
5	Аномальная зона «Молёбка»	Кишертский район
6	Ординская пещера	Ординский район
7	Санаторий «Ключи»	Суксунский район

Вопросы и задания

1. Назовите основные туристские ресурсы ТРТ «Предуралье».
2. Какие виды туризма и туристские направления развиты на территории? Приведите примеры.
3. Какие туристские маршруты проходят по территории?
4. Назовите существующие и перспективные туристские центры территории.
5. Что может стать туристским брендом территории?

Список дополнительной литературы

Зырянов А.И. Туристская география Пермского края. Пермь, 2005. С. 67 - 78

Туризм в Пермской области. Пермь: ООО «Раритет-Пермь», 2002. С. 147 – 193

Нижнекамье

Географические особенности территории

Выделяемая туристско-рекреационная территория «Нижнекамье» располагается в пределах целого ряда юго-западных муниципальных районов края: Осинского, Частинского, Бардымского, Еловского, Чайковского, Куединского и Чернушинского. Граничит с соседними субъектами Российской Федерации: Республикой Башкортостан

на юге и Удмуртской Республикой на западе. Территория «Нижекамье» расположена в платформенной части региона и представлена в рельефе в основном приподнятой холмисто-увалистой равниной со средними высотами 200-400 м. Территория делится на две неравные части Воткинским водохранилищем. Северная небольшая часть включает территорию Частинского района и часть Осинского района и расположена на правом берегу водохранилища. Эти районы лежат на Оханской возвышенности. Средняя высота поверхности 220-240 м. Возвышенность круто обрывается к водохранилищу. На территории очень развита речная и овражная сеть, в результате чего поверхность имеет сильно пересеченный вид.

В южной части простирается Тулвинская возвышенность, отделенная от Оханской акваторией водохранилища. Здесь берет свое начало одна из крупных рек юга Пермского края – р. Тулва. Тулвинская возвышенность выше Оханской, средние высоты составляют 300 – 350 м, а максимальная высота (Белая гора, 446 м). Несмотря на то, что Тулвинская возвышенность выше Оханской, она имеет меньшую степень расчленения поверхности. В юго-западном направлении в бассейнах рек Сайгатки и Буя Тулвинская возвышенность сменяется Буйской волнистой равниной. В большинстве мест поверхность снижается до 250 – 150 м и местность приобретает слегка волнистый, а иногда и почти выровненный вид. Здесь имеются участки овражной сети [29].

Территория отличается наиболее благоприятным климатом в крае. Здесь отмечаются самые высокие среднемесячные температуры теплых месяцев года; наименьшее количество осадков в крае; наибольшее число солнечных дней.

Нижекамье находится в области распространения южной травяной тайги. Здесь, наряду с хвойными породами, произрастают такие широколиственные породы, как липа, клен, ильм и др. В долине Камы встречаются отдельные участки светлохвойных лесов. Они образованы в основном одной породой – сосной. Такие леса встречаются в Частинском, Осинском и Чайковском районах вдоль побережья водохранилища. Большие площади не имеют древесной



Рис. 7. Туристско-рекреационная территория «Нижнекамье»

растительности и представлены сельхозугодиями. По долинам некоторых рек произрастают мелколиственные пойменные леса, развита луговая растительность.

Речная сеть территории хорошо развита. Реки являются неотъемлемой частью окружающего ландшафта. Главной водной артерией рассматриваемой территории, безусловно, является р. Кама, зарегулированная Воткинским водохранилищем. Именно она является доминирующим элементом ландшафта и определяет портрет территории.

Сеть расселения на территории тяготеет к Воткинскому водохранилищу. На его берегах расположены центры муниципальных районов - города Чайковский и Оса, пгт. Елово, пгт. Частые. Еще один город этой территории – Чернушка появился как железнодорожная станция на магистрали Казань – Екатеринбург. Настоящее развитие города связано с добычей нефти на прилегающих территориях.

В настоящее время территория имеет сельскохозяйственную специализацию, наряду с этим здесь расположены основные нефтегазовые месторождения края (Осинский, Куединский, Чернушинский районы). В г. Чайковский функционируют предприятия легкой и пищевой промышленности, предприятия машиностроения и химической промышленности; активно развивается сфера услуг.

Туристские центры, действующие и перспективные

В туристской системе этой территории можно отметить два туристских центра: города Чайковский и Оса. В последнее время можно выделить окрестности пгт Барда.

Город Чайковский – наиболее крупный населенный пункт на юго-западе края, занимающий на сегодняшний день четвертое место по численности населения. Рождение города было обусловлено строительством Воткинской ГЭС в 1956 г. Статус города присвоен в 1962 г. Несмотря на промышленную специализацию, город несколько десятилетий выполняет важные туристские функции. Удобное географическое положение на полуострове, окруженном водами, с одной стороны, Сайгатского залива Воткинского водохранилища, а с

другой, р. Кама, придают городу «приморский» вид. Сосновые боры по берегам создают «южный» колорит этой местности.

Во многом благодаря этому Чайковский стал одним из центров круизного туризма. Круизные теплоходы, идя вверх и вниз по Каме, обязательно делают остановку в порту города. В городе создана необходимая инфраструктура для приема туристов.

Помимо круизного туризма в городе активно развиваются зимние виды спорта: горнолыжный, лыжный. Созданная инфраструктура способствует развитию горнолыжного туризма.

Несмотря на молодость города, территория, на которой он был создан, издавна заселена. На месте города существовало с. Сайгатка. Это была вотчина Преображенского Осинского монастыря. В начале XX в. здесь проживало более 1 тыс. жителей, были церковь, 229 дворов, земское училище и библиотека. Сегодня об истории территории можно узнать, посетив Чайковский краеведческий музей. В старинном селе Завод-Михайловский бережно сохраняется музей-усадьба художников Сведомских.

В противоположность Чайковскому г. Оса – один из старейших населенных пунктов Прикамья. Он возник на месте древнего городища, существовавшего еще в ранний железный век. Существует точка зрения, что Оса – первый русский населенный пункт на левобережье Камы. Новоникольская слобода, основанная слободчиком Нечаем Калужениным и его братом Филиппом в 1591 г. как крестьянское поселение, положила начало городу [42]. Впоследствии в Осе появился острог и она начала выполнять оборонительные функции. В XVII в. серьезную опасность для Осы представляли восстания башкир, принявшие массовый характер. Первое такое восстание, приведшее к осаде Осинской слободы, произошло в 1616 г. Во время петровской губернской реформы в 1708 г. Оса получает статус «пригорода» или «пригородка». В этот период возрастает военно-оборонительное значение Осы для борьбы с волнениями башкир.

Век XVIII принес много изменений в жизнь города. В 1733 г. по пути в Сибирь в Осе останавливалась Вторая Камчатская экспедиция Беринга. Целью экспедиции было

обследование тысячекилометрового северного побережья Азии, описание природных условий, животного и растительного мира Сибири, истории, нравов и быта населяющих ее народов, совершить плавание через неизвестные моря бассейнов Ледовитого и Тихого океанов и другие грандиозные задачи. Экспедиция в составе более 500 чел. пробыла в городе не более двух месяцев, но это событие стало значимой датой в истории города и края.

Город хранит память и о событиях Пугачевской войны. В 1774 г. со своими войсками к стенам деревянной крепости подошел Пугачев. О взятии крепости повествует диорама в историческом музее Осы. Кстати, это единственная диорама в России, посвященная этим событиям. Есть в Осе и другая уникальная диорама в музее природы – самая большая по площади диорама природы в России.

С превращением Осы в уездный центр во времена Екатерины II город начал выполнять административные и торгово-ремесленные функции, что не могло не отразиться на его облике.

Современный облик города начал складываться в XIX в. с началом каменного строительства. Первым по времени памятником архитектуры, выполненным в камне, явилось Осинское уездное казначейство. Оно и сейчас по прошествии двух веков выполняет прежние функции. В 1820 г. было завершено строительство Успенского собора. В 1882 г. освящена Казанская церковь. В начале XX в. в Осе был построен величественный Троицкий собор, являющийся символом Осы и его главной достопримечательностью. Он поражает огромными размерами и удивительной резьбой по кирпичу. На улицах Осы сохранилось множество гражданских и жилых зданий, относящихся к XIX-XX вв. На торговой площади интерес представляет здание гостиного двора (1870 г.), торговых рядов. Высоким художественным вкусом отличается здание бывшей женской гимназии Осинского педагогического училища, построенное в 1904-1906 гг. Сохранились усадьбы купцов Осиповых, Чердынцевых, И.П. Емелина и др.

Следует отметить и пгт Барда, расположенный в долине р. Тулва. Большую часть населения составляют татары и

башкиры. Село Барда выгодно отличается от некоторых других сельских райцентров края современным обликом и развитой инфраструктурой. В районе поддерживаются национальные традиции, широко отмечаются праздники. Территория может специализироваться на развитии этнографического, этнокультурного и событийного туризма.

В верховьях Тулвы на одной из вершин Тулвинской возвышенности действует популярный центр туризма и отдыха – Ашатли.

Туристско-рекреационный профиль территории «Нижекамье»

Таблица 15

Туристско-рекреационный профиль территории

Туристско-рекреационная территория	Туристско-рекреационная специализация
ТРТ «Нижекамье»	Речные круизы. Горнолыжный отдых. Историко-культурный и экскурсионный туризм. Сельский туризм. Этнографический туризм. Событийный туризм. Пешеходный туризм

Объекты туристского интереса и туристские маршруты

Таблица 16

Объекты туристского интереса

№ п/п	Объекты туристского интереса	Местоположение
1	Акватория Воткинского водохранилища	Осинский, Еловский, Чагинский, Чайковский р-ны
2	Чайковский краеведческий музей	г. Чайковский
3	Архитектурно-этнографический комплекс «Сайгатка»	г. Чайковский
4	Чайковская картинная галерея	г. Чайковский
5	Горнолыжная база «Снежинка»	г. Чайковский
6	Усадьба «Славянский двор» художников Сведомских	Чайковский р-он, с. Завод-Михайловский
7	Осинский краеведческий музей	г. Оса
8	Куединский краеведческий музей, имение Дягилевых	Куединский р-он, с. Бикбарда

Вопросы и задания

1. Назовите основные туристские ресурсы ТРТ «Нижнекамье».
2. Какие виды туризма и туристские направления развиты на территории? Приведите примеры.
3. Назовите существующие и перспективные туристские центры территории.
4. Что может стать туристским брендом территории?

Список дополнительной литературы

Зырянов А.И. Туристская география Пермского края. Пермь, 2005. С. 91-97.

Чагин Г.Н., Шилов А.В. Уездные провинции Кунгур, Оса, Оханск. Пермь: Кн. мир, 2007. 406 с.

5. СОВРЕМЕННОЕ СОСТОЯНИЕ ТУРИСТСКОЙ СФЕРЫ В ПЕРМСКОМ КРАЕ

5.1. Туристская инфраструктура

Туристская инфраструктура – базовое условие развития туризма в регионе. Уровень развития туристской инфраструктуры является одним из самых важных факторов конкурентоспособности региональных туристских продуктов. К туристской инфраструктуре относят целый ряд предприятий, участвующих в удовлетворении многообразного и комплексного туристского спроса. Это предприятия, предоставляющие услуги размещения (коллективные и индивидуальные); оказывающие услуги общественного питания, услуги развлечений, производящие туристский продукт (туроператоры) и доводящие его до конечного потребителя (турагенты) и др.

Помимо туристской инфраструктуры в обслуживание туристов вовлечена и общая инфраструктура региона (транспортная, коммунальная и т.д.), от уровня развития

которой во многом зависит привлекательность региона для разных категорий туристов.

Предприятия размещения

Одним из важных условий развития туризма в регионе является обеспеченность средствами размещения. Возможность размещения туристов в период максимальной туристской активности во многом определяет мощность туристских потоков.

По классификации коллективных средств размещения, принятой в РФ, они подразделяются на коллективные средства размещения (далее КСР) общего назначения и коллективные средства размещения специального назначения. К КСР общего назначения относятся гостиницы, мотели, меблированные комнаты, общежития для приезжих и др. К КСР специального назначения относятся санаторно-курортные организации (санатории для взрослых, детские санатории, санаторно-оздоровительные лагеря, санатории-профилактории) и организации отдыха (базы отдыха, дома отдыха), турбазы, транспортные средства (рис.8).



Рис. 8. Классификация коллективных средств размещения

По данным Пермстата в 2009 г. на территории края функционировало 213 коллективных средств размещения с общим номеров 8551. Число мест в период максимального развертывания составляет 18453 места. Из общего числа предприятий 43 относятся к категории «микропредприятия» с общим числом номеров – 839 и общим числом мест в период максимального развертывания - 1678 [45]. В связи с тем, что в форме 1-КСР годовая, детализованная информация представлена только по 168 коллективным средствам размещения (без учета микропредприятий), в дальнейшем информация будет представлена только по этим предприятиям.

В табл.17 представлены сведения о номерном и коечном фонде всех КСР и КСР общего назначения.

Таблица 17

Номерной и коечный фонд всех КСР и КСР общего назначения в 2009 г

Перечень показателей	Ед.	Число номеров	Число мест
Все КСР, в том числе	168	7703	16759
КСР общего назначения, из них:	98	2946	5169
гостиницы	78	2419	4040
меблированные комнаты	2	13	22
мотели	1	6	9
общежития для приезжих	11	366	781
другие организации	6	142	317

Из табл. 17 видно, что коллективные средства общего назначения в Пермском крае представлены в основном гостиницами. Другие типы предприятий представлены в крае недостаточно. Так, в крае практически отсутствует такой тип предприятий, как мотель, кемпинг и др., предоставляющих услуги бюджетного размещения.

Говоря о качестве обслуживания, следует отметить, что из общего числа гостиниц три сертифицированы как четыре звезды (Жемчужина, Нью стар, Hilton garden Inn) и четыре гостиницы уровня три звезды (Полет, Прикамье, Урал, Астор

(миниотель). Все эти гостиницы расположены в г. Перми. В крае нет ни одной гостиницы уровня обслуживания пять звезд. Основная масса гостиниц края принадлежит к разряду небольших гостиниц и звезд не имеет.

Первыми гостиницами, построенными в крае, были гостиницы Центральная (1930-1933 гг.) В 80-е гг. были построены Урал, Турист, их строительство было связано с существованием в советское время плановых круизных маршрутов по Каме (см. табл. 18)

Таблица 18

Гостиница	Дата основания	Кол-во номеров
Урал 3*	1980	410
Прикамье 3*	1980-е	150
Амакс отель (бывшая гостиница Турист)	1980-е	139
Жемчужина 4*	2008	75
New Star 4*	2005	70
Hilton Garden Inn 4*	2006 (Plaza Olimpia) 2008	102

Рассматривая данные по обеспеченности региона местами размещения в территориальном разрезе по туристско-рекреационным территориям, можно увидеть, что большинство КСР общего назначения расположено на центральной туристско-рекреационной территории «Среднекамье». Здесь насчитывается 54 КСР с общим числом мест 3468, из этого числа большинство КСР функционирует в краевом центре г. Перми (44 гостиницы) на 3074 места. Сравнивая данные таблицы, отметим, что эта территория наилучшим образом обеспечена гостиничными местами. В остальных муниципальных районах этой территории расположено по 1-2 гостиницы с общим количеством мест от 7 до 88.

Таблица 19

Обеспеченность КСР общего назначения по туристско-рекреационным территориям

Территория	Количество КСР (всего)	Количество КСР общего назначения	Число мест (max), ед
Пермский край (всего)	168	98	5169
ТРТ «Среднекамье», в том числе	98	54	3468

Территория	Количество КСР (всего)	Количество КСР общего назначения	Число мест (max), ед
г. Пермь	73	44	3074
ТРТ «Соль Камская»	21	12	368
ТРТ «Предуралье»	9	5	403
ТРТ «Горнозаводской Урал»	16	10	486
ТРТ «Нижнекамье»	16	9	214
ТРТ «Северный Урал»	5	5	114
ТРТ «Парма»	3	3	86

Обеспеченность других территорий гостиничными предприятиями расценивается как недостаточная, однако если проанализировать данные о среднегодовой загрузке этих предприятий, то можно сделать вывод, что они работают с очень низким уровнем загрузки и являются нерентабельными (уровень загрузки от 0,08 до 76%). В среднем загрузка гостиничных предприятий составляет 20 %. Гостиницы Перми работают с более высоким коэффициентом загрузки.

Таким образом, складывается определенное противоречие между потребностью края в современных средствах размещения и низкой рентабельностью существующих. В этой связи принятие решения о строительстве нового средства размещения требует серьезного анализа ситуации.

Наряду с КСР общего назначения в крае существует сеть КСР специального назначения, представленная санаториями, санаториями-профилакториями, домами и базами отдыха, теплоходами и др.

В табл. 20 приведены сведения о КСР специального назначения по состоянию на конец 2009 г. [45].

Таблица 20

**Номерной и коечный фонд КСР специального назначения в
2009 г**

Тип КСР специального назначения	Количество организаций, ед.	Количество номеров, ед.	Количество мест, ед.
Всего по краю	70	4757	11590
Санаторно-курортные организации, из них:	53	3963	9046
санаторий для взрослых	8	1843	3355
детский санаторий	7	241	940
санаторно-оздоровительный лагерь	1	81	245
санаторий-профилакторий	37	1798	4506
Организации отдыха, турбазы и транспортные средства	17	794	2544

В настоящее время самый распространенный тип КСР специального назначения в крае – это санаторий-профилакторий.

В табл. 21 представлены данные по КСР специального назначения в территориальном разрезе.

Таблица 21

ТРТ	Количество КСР специального назначения, ед.	Количество мест (max), ед.
Пермский край (всего)	70	11590
ТРТ «Среднекамье», в том числе	44	8372
г. Пермь	29	4656
ТРТ «Соль Камская»	9	1172
ТРТ «Предуралье»	4	827
ТРТ «Горнозаводской Урал»	6	659
ТРТ «Нижнекамье»	7	560
ТРТ «Северный Урал»	-	-
ТРТ «Парма»	-	-

Данные таблицы показывают, что наилучшая обеспеченность КСР специального назначения так же

характерна для территории «Среднекамье», причем более половины мест функционирует в г. Пермь. В пределах этой территории действуют крупный курорт «Усть-Качка» (Пермский район) и санатории «Демидково» и «Уральская Венеция» (Добрянский район). Следует отметить, что коэффициент загрузки КСР специального назначения значительно выше, чем у гостиниц края. В среднем по краю он составляет 0,49, что почти в два раза выше, чем у гостиниц (в целом по краю 0,28). Коэффициент загрузки отдельных предприятий составляет от 0,69 до 0,91.

На второй позиции по обеспеченности местами в КСР специального назначения находится туристско-рекреационная территория «Соль Камская», в которой расположено 9 предприятий с общим числом мест 1172.

Туристско-рекреационная территория «Предуралье» расположена на третьей позиции. Здесь функционируют курорт «Ключи» (Суксунский район), имеющий всероссийскую известность, а так же хорошо известный в крае дом отдыха «Красный яр» (Кишертский район).

Две туристско-рекреационные территории не имеют объектов этого типа – это «Парма» и «Северный Урал».

Существует множество подходов для оценки потенциальной емкости туристско-рекреационных территорий региона. Оценка уровня использования потенциала туристско-рекреационных территорий с определенной долей условности можно выразить через отношение реальной и потенциальной емкости туристской инфраструктуры. В результате чего можно получить совершенно определенные показатели величины туристских потоков, которые в состоянии принимать та или иная туристско-рекреационная территория при существующем развитии туристской инфраструктуры.

Возможность размещения туристов в период максимальной туристской активности во многом определяет мощность туристских потоков. Для расчетов предельной емкости существующей инфраструктуры использовались следующие показатели:

- число мест размещения в ТРТ, в ед.;
- число размещенных, в тыс. чел;

- средняя продолжительность пребывания, дн.;
- расчетный период, г.

Предельная емкость существующих коллективных средств общего назначения определялась по следующей формуле (при загрузке КСР в 100%):

предельная емкость = число мест * расчетный период/средняя продолжительность пребывания, дн *100%

Таблица 22

Предельная емкость существующей инфраструктуры размещения
(КСР общего назначения)

ТРТ	Количество мест, ед.	Количество размещенных, тыс. чел.	Предельная емкость существующей инфраструктуры размещений, тыс. чел.
ТРТ "Среднекамье" в том числе:	3468	188,1	315,6
г. Пермь	3074	171,9	279,7
"Среднекамье" без Перми	394	16,2	35,85
ТРТ "Соль Камская"	368	14,64	33,49
ТРТ "Предуралье"	403	18,89	36,7
ТРТ "Горнозаводской Урал"	486	9,82	44,2
ТРТ "Нижнекамье"	214	11,92	19,5
ТРТ "Северный Урал"	114	4,4	10,4
ТРТ "Парма"	86	4,79	7,8
Всего	5169	251,6	470,4

Таблица 23

Предельная емкость существующей инфраструктуры размещения
(КСР специального назначения)

ТРТ	Количество мест, ед	Количество размещенных, тыс. чел.	Предельная емкость существующей инфраструктуры размещений, тыс. чел.
ТРТ "Среднекамье", в том числе	8372	120,2	203,2
г. Пермь	4656	59,3	113
"Среднекамье" без Перми	3716	60,9	90,2
ТРТ "Соль Камская"	1172	13,9	28,4

Окончание табл. 23

ТРТ	Количество мест, ед.	Количество размещенных, тыс. чел.	Предельная емкость существующей инфраструктуры размещений, тыс. чел.
ТРТ "Предуралье"	872	14,7	21,2
ТРТ "Горнозаводской Урал"	659	6,3	16
ТРТ "Нижнекамье"	560	12,5	13,6
ТРТ "Северный Урал"	-	-	
ТРТ "Парма"	-	-	
Всего	11590	167,7	281,3

Примечание. В ТРТ «Северный Урал» и «Парма» нет КСР специального назначения.

Таблица 24

Предельная емкость существующей инфраструктуры размещения по ТРТ

ТРТ	Количество мест, ед.	Количество размещенных, тыс. чел.	Предельная емкость существующей инфраструктуры размещений, тыс. чел.	Доля использования инфраструктуры размещений, %
ТРТ "Среднекамье" в том числе:	11840	308,3	518,7	59
Пермь	7730	231,2	392,7	59
"Среднекамье" без Перми	4110	77,1	126,0	61
ТРТ "Соль Камская"	1540	28,6	61,9	46
ТРТ "Предуралье"	1275	33,6	57,8	58
ТРТ "Горнозаводской Урал"	1145	16,1	60,2	27
ТРТ "Нижнекамье"	774	24,5	33,1	74
ТРТ "Северный Урал"	114	4,4	10,4	42
ТРТ "Парма"	86	4,8	7,8	62
Всего	16759	419,3	751,6	56

Из рис.9 и табл.24, где отражено современное использование туристской инфраструктуры края, видно, что практически все выделяемые туристско-рекреационные территории характеризуются

относительно высокой долей использования существующей

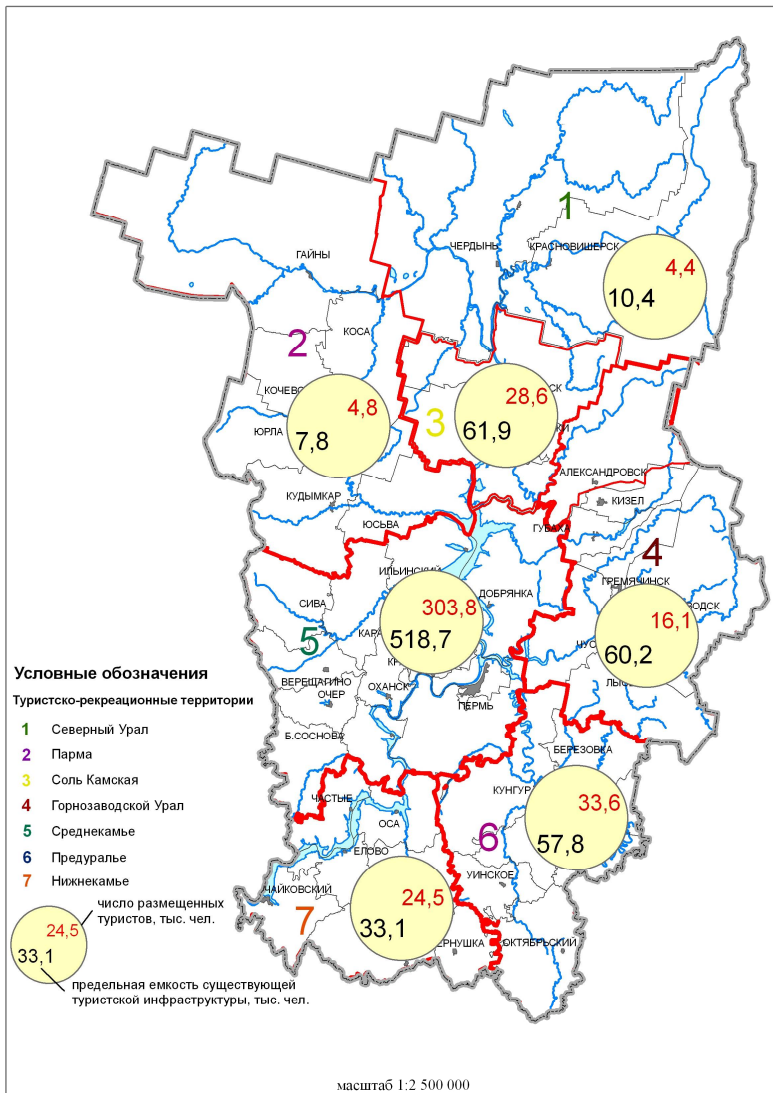


Рис. 9. Емкость туристской инфраструктуры туристско-рекреационных территорий Пермского края

инфраструктуры размещений. В «Нижнекамье» она составляет 74 %; в ТРТ «Среднекамье» – 59 %. Самый низкий показатель использования инфраструктуры в крае отмечается в ТРТ «Горнозаводской Урал» и составляет всего 27 %.

Таким образом, можно сделать вывод, что при существующем развитии инфраструктуры размещений Пермский край может принимать около 750 тыс. туристов. Это превышает реально существующие туристские потоки в крае более чем на 40 %.

Однако для вывода туристской отрасли в крае на новый качественный уровень необходима модернизация существующей туристской инфраструктуры. Необходимо не только обновить функциональную структуру, но и обратить внимание на территориальную структуру.

Предприятия общественного питания

Наряду со средствами размещения обеспеченность инфраструктурой общественного питания является важным показателем готовности территории к приему туристов. В табл. 25 представлены данные по обеспеченности некоторых туристско-рекреационных территорий местами общественного питания. В приложении 2 эти данные представлены в развернутом виде по муниципальным районам, входящим в состав выделенных туристско-рекреационных территорий.

Таблица 25

Обеспеченность туристско-рекреационных территорий местами общественного питания

ТРТ	Количество объектов общепита, ед.	Количество мест, ед.
ТРТ «Среднекамье», в том числе	1516	68242
г. Пермь	1161	55022
«Среднекамье» без Перми	337	13220
ТРТ «Соль Камская»	126	5985
ТРТ «Предуралье»	138	4865
ТРТ «Горнозаводский Урал»	169	5913

Примечание. Таблица составлена на основании данных муниципальной статистики Пермьстата 01.01.2009 г. (www.permstat.gsk.ru).

Анализ данных, представленных в приложении 2, показывает, что в Пермском крае города Пермь и Березники, наилучшим образом обеспечены местами общепита. Предприятия общественного питания размещаются крайне неравномерно по территории края. Они концентрируются в городах и сельских населенных пунктах, являющихся центрами муниципальных районов. В последние годы начала развиваться сеть придорожных предприятий общественного питания. Проведенный мониторинг придорожной инфраструктуры показал, что на всех основных трассах края объекты общепита представлены, хотя их количество можно значительно увеличить. К территориям, наименее обеспеченным предприятиями общепита, относятся сельские населенные пункты. Здесь сеть общественного питания практически не развита.

В настоящее время не существует общепринятых методик для расчета необходимого количества мест общественного питания, поскольку сеть общественного питания занята обслуживанием в первую очередь проживающего на территории населения. Она развивается по законам рынка и на тех территориях, где есть платежеспособный спрос.

Для расчета необходимого количества мест общественного питания применяются нормы, закрепленные в Санитарных нормах и правилах¹. В этом документе рекомендован норматив обеспеченности местами общественного питания из расчета 40 мест на 1000 жителей для городских и сельских территорий. Для населенных пунктов, являющихся туристскими центрами, расчет сети предприятий общественного питания следует производить с учетом временного населения. В городах-курортах, городах – центрах туризма этот норматив может быть увеличен до 90 мест на 1000 населения на бальнеокурортах и до 120 мест на 1000 населения на климатических курортах.

Таким образом, для расчета необходимого количества мест общественного питания был применен норматив 40 мест на

¹ СНиП 2.07.01 – 89* Градостроительство. Приложение 7. М., 1989.

1000 жителей с учетом прогнозируемого временного населения. Применяв норматив, можно произвести прогнозные расчеты необходимого количества мест общественного питания.

По данным Пермьстата постоянное население г. Перми на 01 января 2010 г. составляет 986510 чел. При нормативе 40 мест на 1000 жителей г. Пермь полностью обеспечен местами общественного питания (нормативное количество 39460 мест). В Перми на 01.01.2009 г. существует 55022 мест на предприятиях общественного питания. Однако при позиционировании города как культурной столицы и туристского центра для расчетов можно взять более высокий норматив (90 мест на 1000 жителей).

На территории «Среднекамье» по данным на 01.01.2010 г. проживает 423851 чел. При нормативе 40 мест на 1000 жителей эта территория не достаточно обеспечена местами общественного питания для постоянно проживающего населения. Для обеспечения планового норматива на территории должно функционировать 16954 места общепита, фактически существует 13220 мест, что составляет 78 % от планового показателя. При условии увеличения временного населения на территории разрыв будет расти.

На территории «Соль Камская» по данным на 01.01.2010 г. проживает 290473 чел. Так же как и предыдущая, территория не достаточно обеспечена местами общественного питания для постоянно проживающего населения. Для обеспечения планового норматива на территории должно функционировать 11619 мест общепита, фактически существует 5985 мест, что почти в два раза ниже планового показателя.

На территории «Горнозаводской Урал» по данным на 01.01.2010 г. проживает 297629 чел. Для обеспечения планового норматива на территории должно функционировать 11905 мест общепита, фактически существует 5913 мест, что почти в два раза ниже планового показателя.

На территории «Предуралье» по данным на 01.01.2010 г. проживает 230576 чел. Для обеспечения планового норматива на территории должно функционировать 9223 мест общепита, фактически существует 4865 мест, что почти в два раза ниже планового показателя.

Таким образом, почти все туристско-рекреационные территории, кроме Перми, не достаточно обеспечены местами общепита.

Вопросы и задания

1. Какие территории наилучшим образом обеспечены объектами туристской инфраструктуры и почему?
2. Назовите территориальные особенности распространения туристской инфраструктуры в крае.
3. Какие причины лежат в основе развития туристской инфраструктуры в ТРТ «Среднекамье»?
4. Сравните уровень развития туристской инфраструктуры в ТРТ «Парма и ТРТ «Северный Урал». Назовите черты сходства и различия.

5.2. Турагенты и туроператоры

Туроператорские и турагентские компании появились в Перми в начале 1990-х г. XX в. Туристские фирмы взяли на себя функции формирования, продвижения и реализации туристского продукта как целостного пакета услуг в соответствии с возросшими требованиями потребителей к их ассортименту. С течением времени ряд компаний начал специализироваться на разработке турпродукта и стали туроператорами, большинство же занялись продвижением и продажей турпакетов пермских и московских операторов.

В 2011 г. в федеральном реестре (www.russiatourism.ru) зарегистрировано 47 туроператорских компаний на территории Пермского края. Из 47 операторов 45 имеют финансовое обеспечение 500 тыс. руб. и занимаются внутренним туризмом. Право работать в сфере международного въездного туризма (10 млн руб.) имеют 8 компаний (Пермтурист, Краснов, Евразия, Екатерина, Финист-Тревел, Экспресс-тур, Интерспутник).

В сфере международного выездного туризма (30 млн руб.) работают 6 компаний (Валида, Финист-Тревел, Экспресс-тур, Интерспутник, Пегас Пермь, Камушки).

В крае по разным оценкам работает около 250-300 турагентских компаний (экспертные оценки). В настоящее время очень сложно точно определить их точное количество, так как лицензирование в этой области отменено в 2003 г. Сейчас любой индивидуальный предприниматель может оказывать туристские услуги.

Турагентства г. Перми и края предлагают турпродукт столичных и пермских туроператоров. Благодаря этому пермский рынок насыщен всевозможными предложениями, начиная от стандартных туров в места массового отдыха и заканчивая эксклюзивными предложениями на проведение отдыха.

Как правило, это следующие направления:

1. Чартерные программы за границу РФ (Тайланд, Турция, Болгария, Египет и др.)
2. Индивидуальные туры за границу (страны Европы, Америки и др.)
3. Туры типа «море+солнце+пляж» в пределах РФ и Крыму.
4. Экскурсионные туры по РФ (направления СПб, Москва, Золотое кольцо).
5. Региональный туризм в Пермском крае (экскурсионные туры, активные туры, отдых).

5.3. Администрация края и ее роль в развитии туризма

До последнего времени в Пермском крае туризм находится в ведении Министерства предпринимательства и торговли.

В структуре Министерства развития предпринимательства и торговли было сформировано Управление малого и среднего предпринимательства. В управлении был создан *отдел продвижения предпринимательства и координации международной, межрегиональной деятельности*, в задачи которого входила:

- реализация региональной политики повышения конкурентоспособности и продвижения продукции краевых производителей на внутреннем и внешнем рынках;

- реализация Краевой целевой программы развития туризма в Пермском крае на 2008 – 2012 гг.

Кроме того, при Министерстве развития предпринимательства и торговли был создан координационный совет по туризму, в который входят представители разных направлений деятельности: специалисты в области туристского образования, представители туристского бизнеса (руководители гостиничных предприятий, туроператорских фирм и т.д.), представители краевой администрации и администрации ряда муниципальных образований. Совет выполнял совещательную функцию; участие в нем осуществлялось на добровольных началах. Еще один координационный совет по туризму создан при губернаторе.

С августа 2011 г. функции курирования туризма в регионе переданы Министерству культуры, молодежной политики и массовых коммуникаций.

В июле 2009 г. в крае открылся Информационно-туристский центр, основная цель которого – предоставление достоверной и полной информации о туристских ресурсах и возможностях края. Центр оказывает консультационные услуги и занимается вопросами продвижения региона на российский и международный туристские рынки. Одна из задач центра – ведение и дополнение созданной в крае туристско-информационной базы данных, функционирующей на портале www.visitperm.ru и на информационных терминалах, установленных в наиболее посещаемых местах города и края.

5.4. Туристские потоки

Оценкой эффективности развития туризма любого региона могут служить количественные и качественные показатели величины туристских потоков и вклад сферы туризма в экономику региона. В этой связи проблема статистического учета является одной из центральных в туристских исследованиях.

Важнейшими показателями туристских потоков являются количество прибытий (отбытий) и продолжительность пребывания. Под количеством прибытий принято понимать число зарегистрированных туристов за определенный календарный период времени, обычно календарный год. Другой показатель в статистике туристских потоков – продолжительность пребывания. Она измеряется в часах для непродолжительных поездок (экскурсий) и ночевках для посещений-пребываний. Продолжительность пребывания всех туристов в регионе в течение определенного временного периода, т.е. общее количество ночевки, рассчитывается как произведение числа туристских прибытий на среднюю продолжительность пребывания одного туриста в регионе.

Таким образом, статистика прибытий и продолжительности пребывания дает общее представление об объеме туристских потоков. Объем туристского потока – один из основных показателей состояния туристского рынка. Работы по мониторингу туристских потоков в крае ведутся с 2009 г. Основным источником получения информации для данных работ служат сведения, собираемые Пермьстатом, и специальные исследования.

Внутренний туристский поток в Пермском крае складывается из двух составляющих: поток, учитываемый официальной статистикой, и поток, не учитываемый официальной статистикой.

Официальная статистика располагает данными по следующим категориям туристов:

- 1) *туристы, размещенные в коллективных средствах размещения;*
- 2) *туристы, обслуженные турфирмами;*
- 3) *экскурсанты, обслуженные музеями, посетившие выставки.*

Эти туристы относятся к разряду организованных туристов.

Сведения об этих категориях туристов учитываются Пермьстатом в следующих формах: годовые таблицы по форме № 1 – коллективные средства размещения, форма № 1 – НК

сведения о деятельности музея за год, годовые таблицы по форме № 1- турфирма.

Величина этого потока может быть определена с большей или меньшей степенью достоверности, так как каждое предприятие, осуществляющее деятельность по обслуживанию туристов раз в квартал, заполняет статистические формы в территориальный орган Росстата.

Потоки, не учитываемые официальной статистикой, в Пермском крае складываются из целого ряда категорий:

во-первых, самостоятельные туристы, путешествующие по Пермскому краю,

во-вторых, гости, приезжающие в регион и проживающие в домашних хозяйствах,

в-третьих, участники всевозможных событийных мероприятий и туристских проектов и т.д.

Величина этого потока может быть существенной, но поддается количественной оценке весьма условно, так как на сегодняшний день специальные исследования на эту тему носят эпизодический характер. Этот поток учитывается или с помощью экспертов, или с помощью специально организуемых наблюдений.

Анализ формы № 1 – КСР за 2009 год показал, что коллективными средствами размещения было обслужено в Пермском крае немногим более 419 тыс. чел.

В таблице представлены основные показатели деятельности КСР по полному кругу предприятий в 2009 г.

Таблица 26

Основные показатели деятельности КСР по полному кругу предприятий

Показатели	КСР
Количество организаций	168
Количество номеров, ед.	7703
Количество мест в месяц максимального развертывания	16759
Количество ночевков, ед.	2 596 246
Численность размещенных, чел.	419 287

В табл. 27 приведены данные по продолжительности пребывания на территории края.

Таблица 27

Численность размещенных по продолжительности
пребывания
(все формы собственности и все типы предприятий)
Граждане РФ

Продолжительность пребывания	Все КСР	КСР общего назначения	КСР специального назначения
Размещено, всего	419287	251588	167699
В том числе:			
1-3 ночевки	235497	205877	29620
4-7 ночевок	44387	31402	12985
8-14 ночевок	63164	9508	53656
15-28 ночевок	72379	4266	68113
29-91 ночевка	3409	535	2874
12-182 ночевки	445	-	445
183 и более ночевок	6	-	6

Данные, представленные в табл. 27, показывают, что большинство размещенных в КСР общего назначения остаются на 1-3 ночевки. В КСР специального назначения на первом месте категории 15-28 ночевок и 8-14 ночевок. Значение этих категорий составляет более 72 % от числа размещенных в КСР специального назначения, что связано со спецификой данных средств размещения (лечение, отдых).

В табл.28, 29 приведены данные о численности размещенных лиц по целям поездок.

Таблица 28

Численность размещенных лиц по целям поездки во всех КСР и КСР общего назначения (все формы собственности и все типы предприятий);
граждане РФ

Цели	Размещено, чел.	
	Все КСР	КСР общего назначения
Всего, чел., в том числе:	419287	251588
Досуг, рекреация, отдых	74284	29663
Деловые и профессиональные	181134	171218
Лечение и профилактика	111401	6
Паломничество	51	51
Прочие	52417	50650

Основная цель посещения края – деловые и профессиональные цели. На досуг и рекреацию приходится всего 12 % посещений.

Таблица 29

Численность размещенных лиц по целям поездки во всех КСР и КСР общего назначения (все формы собственности и все типы предприятий);
иностранцы граждане (далее зарубежье)

Цели	Размещено, чел.	
	Все КСР	КСР общего назначения
Всего, чел., в том числе:	16377	16237
Досуг, рекреация, отдых	1799	1784
Деловые и профессиональные	11679	11635
Лечение и профилактика	81	-
Паломничество	2	2
Прочие	2816	2816

Основные цели посещения края иностранными гражданами – деловые и профессиональные.

Таблица 30

**Численность размещенных лиц по целям поездки в КСР
специального назначения
(все формы собственности и все типы предприятий);
Граждане РФ**

Цели	Размещено, чел.
Всего, чел., в том числе:	167699
Досуг, рекреация, отдых	44621
Деловые и профессиональные	9916
Лечение и профилактика	111395
Прочие	1767

Туристы, обслуживаемые турфирмами края

В Пермском крае сведения о деятельности турфирм собираются ежегодно Пермстатом на основании сплошного обследования турфирм (туроператоров и турагентов), работающих в крае. Сведения о деятельности представляются в форме № 1-Турфирма (годовая).

В табл.31 представлены сведения об обследованных турфирмах края в 2009 г.

Таблица 31

Предприятия					Всего
Малые предприятия	Коммерческие предприятия, не относящиеся к субъектам малого и среднего предпринимательства	Средние предприятия	ИП	Микро-предприятия	
10	3	2	4	76	95

Таким образом, из таблицы видно, что подавляющее большинство предприятий являются микропредприятиями.

Из 95 предприятий, участвующих в обследовании, 7 являются туроператорами, 75 турагентами; 8 – занимаются только продвижением (оказывают консультационные услуги,

визовую поддержку (не имеют дела с продажей путевок); 4 – экскурсионной деятельностью; 1 – иной деятельностью.

Из всех обследованных фирм полный год работали 60 предприятий, не полный год соответственно – 35.

Число обслуженных туристов в территориальном разрезе представлено в табл. 31.

Таблица 31
Число обслуженных туристов по странам, 2009 г.

Наименование показателей	Число туристов	%
Число обслуженных туристов, в т.ч. по странам	50957	100
Российская Федерация, в т.ч.	28874	56.7
По Пермскому краю	14128	27.7
Турция	7635	15
Египет	5015	9.8
Испания	1507	3
ОАЭ	1003	2
Тайланд	849	1.7

Если сравнить информацию, полученную в Пермьстате, с данными, размещенными в Федеральном реестре туроператоров, можно увидеть несоответствие числа зарегистрированных и отчитавшихся туроператоров. Величина «число обслуженных туристов» выглядит весьма заниженной. Для получения более точных данных необходим полный учет деятельности туроператоров и турагентов.

Экскурсанты, обслуженные музеями в Пермском крае

Самый значительный поток в крае формируют экскурсанты. По данным Министерства культуры края число посещений музеев в 2009 г. составляет 846,1 тыс. чел., а число посещений выставок вне музея – 988,7 тыс. чел. Общее количество выставок в 2009 г – 917, из них открыто в отчетном году 688. Показатель «число посещений выставок вне музея» отражает число посетивших все выставки, организуемые музеями как в пределах края, так и за его пределами. Наибольший вес в этом показателе имеет Пермский краевой

музей – его выставки посетило более 500 тыс. чел. В 2009 г. музей выезжал со своими экспозициями по России и за рубеж.

Данные о посещаемости музеев в территориальном разрезе представлены в табл.32. В приложении 3 представлена расширенная форма таблицы (сводный отчет по 42 музеям и 18 филиалам).

Таблица 32

Посещения музеев и экскурсии в 2009 г.

Наименование	Число дней	Посещения, всего тыс.чел.
ПКМ (Пермский краевой музей)	345	130.1
ПГХГ (Пермская городская художественная галерея)	301	120.2
МСИ (Музей современного искусства)	200	104.2
г. Кунгур	291	80.5
г. Соликамск	310	80.0
г. Чердынь	305	50.4
ЦВЗ (Центральный выставочный зал)г. Пермь	300	31.0
г. Усолье	317	22.3
ЧХГ (Чайковская художественная галерея)	302	14.3
Итого		846.1

Примечание. Данные предоставлены Министерством культуры Пермского края

Анализ данных табл.32 показывает, что наиболее посещаемыми музеями в крае являются Пермский краевой музей (130,1 тыс. посещений), Пермская художественная галерея (120,2 тыс. посещений), музей современного искусства (104,2 тыс. посещений). Следующие по посещаемости в крае – это краеведческие музеи г. Кунгура и Соликамска (80,5 тыс. и 80 тыс. посещений соответственно). Несмотря на значительную удаленность от краевого центра высокая посещаемость отмечается у Чердынского краеведческого музея (50, 4 тыс. посещений в год). В музее представлены уникальные коллекции: археологическая (с уникальными предметами Пермского звериного стиля и восточного серебра VII-X вв.),

Пермской деревянной скульптуры, коллекции иконописи, нумизматики, этнографии и др.

Сведения о посещаемости музеев не являются исчерпывающими для характеристики величины потока экскурсантов, так как в крае разработана и предлагается обширная тематика непродолжительных экскурсий, во время которых экскурсанты не заходят в музеи и другие объекты культуры. К таким экскурсиям относятся: обзорная экскурсия по Перми, Пермь театральная, по храмам Перми, Пермь во времена Великой отечественной войны и другие тематические экскурсии.

Важным источником получения сведений об этом потоке является опрос экскурсоводов о количестве проведенных тематических экскурсий в г. Перми и крае. На основе проведенного опроса и расчетных данных было определено, что в Перми в 2009 г. было проведено порядка 1100 экскурсий и обслужено более 44 тыс. экскурсантов.

Еще одним важным экскурсионным объектом края является Кунгурская ледяная пещера (сведения о ее посещаемости представлены в табл.33).

Таблица 33

Посещаемость Кунгурской ледяной пещеры

Объект	Посещаемость, тыс. чел.					
	2008 г.	I кв.	II кв.	III кв.	IV кв.	2009 г.
Кунгурская Ледяная пещера	120	36,7	27,4	29,5	10	103,6

В табл.33 приведены данные о посещаемости пещеры за 2008 и 2009 гг. Следует отметить, что пещера ежегодно обслуживает более 100 тыс. чел. В 2008 г. отмечен резкий всплеск посещаемости в связи с проведением общероссийского конкурса «Семь чудес России».

Неорганизованные туристы

В Пермском крае давние традиции имеют активные виды туризма, такие как водные, пешеходные и спелео, организуемые туристскими группами самостоятельно. Эти потоки на протяжении последних двух десятилетий официальной статистикой не учитываются. Специальных исследований, направленных на определение величины этого потока, не проводилось. По экспертным оценкам величина этого потока весьма значительна и составляет 150 тыс. чел.

По данным, предоставленным Краевой службой спасения (КСС), в 2009 г. было зарегистрировано 3579 чел., вышедших на активные маршруты по Пермскому краю. К сожалению, по данным, предоставленным КСС, невозможно судить о величине турпотока активных туристов (сплавы, пешеходные, спелеомаршруты и т.д.), так как по экспертным оценкам лишь незначительный процент групп встает на учет.

Подводя итог, была составлена сводная табл.34, в которую включены данные по разным категориям внутренних туристов Пермского края по итогам 2009 г.

Таблица 34
Сводные данные по величине турпотока в крае

Показатель	Число обслуженных, тыс. чел.	Примечание
Все КСР	477,5	Пермьстат, официальные данные
Турфирмы, туристы	50,957	Пермьстат, официальные данные
Турфирмы, экскурсанты	133,209	Пермьстат, официальные данные
Экскурсанты, обслуженные на тематических экскурсиях	44*	Опрос экскурсоводов, расчетные данные
Музеи	846,1	Министерство культуры края, официальные данные
Экскурсанты и паломники, вне музеев	10,2	Опрос экспертов
Кунгурская ледяная пещера, экскурсанты	103,626	Данные предоставлены «Сталагмит Экскурс»

Окончание табл. 34

Показатель	Число обслуженных, тыс. чел.	Примечание
Неорганизованные туристы (активные маршруты)	150	Экспертные оценки
Туристы, зарегистрированные в КСС	3,5	Данные КСС

* Объем потока экскурсантов, обслуженных на тематических экскурсиях, учитывается в форме № 1- Турфирма.

Вопросы и задания:

5. Какие категории туристов можно выделить в Пермском крае?
6. Какие цели преобладают при посещении Пермского края? Приведите примеры.
7. Какие туристские объекты являются наиболее посещаемыми?
8. Какие данные лежат в основе расчета величины туристских потоков в Пермском крае?

ПРИЛОЖЕНИЕ

Приложение 1

Туристские маршруты ТРТ «Северный Урал»

№ п/п	Название маршрута	Начало маршрута	Окончание маршрута	Вид туризма
1	По р. Вишере	ур. 71 квартал	г. Красновишерск	Водный
2	По р. Язьве	пос. Антипино	пос. Усть-Язьва	-//-
3	По р. Березовой	ур. Татарский мост	пос. Булдырья	-//-
4	По р. Колве	пос. Корепино	пос. Вижаиха	-//-
5	На Северо-Екатерининский канал	с. Бондюг	с. Бондюг	-//-
6	На Главный Уральский хребет, хр. Кваркуш, Жигаланские водопады	г. Североуральск (Свердловская обл.)	г. Североуральск	Пешеходный
7	На хр. Кваркуш и г. Золотой камень	пос. Золотанка	пос. Золотанка	-//-
8	На г. Юж. Юбрышка Шудья-Пердыш, Каюк	пос. Велс	пос. Золотанка	-//-
9	На хр. Помяненный камень	г. Красновишерск	г. Красновишерск	-//-
10	На г. Полюдов камень	г. Красновишерск	г. Красновишерск	-//-
11	На хр. Кваркуш, р. Улс, р.Вишере	пос. Золотанка	г. Красновишерск	Пешеходный
12	На хр. Кваркуш, р. Молмыс, р. Язьва	пос. Северный Колчим	пос. Язьва	-//-
13	Через хр. Березовский камень на р. Березовая	пос. Велс	пос. Булдырья	-//-
14	На г. Шудья-Пендыш и р. Улс – Вишера	пос. Золотанка	пос. Сыпучи	-//-

Туристские маршруты ТРТ «Горнозаводской Урал»

№ п/п	Название маршрута	Начало маршрута	Окончание маршрута	Вид туризма
1	На г. Ослянка	ур. Н. Усьва	ур. Н. Усьва	Пешеходный
2	По р. Чусовой	ст. Коуровка	г. Чусовой	Водный
3	По р. Усьве	ур. Н. Усьва	г. Чусовой	-//-
4	По р. Койве – р. Чусовой	ст. Теплая гора	г. Чусовой	-//-
5	По р. Косьве	пгт. Кытлым	г. Губаха	Пешеходный

Туристские маршруты ТРТ «Предуралье»

№ п/п	Название маршрута	Начало маршрута	Окончание маршрута	Вид туризма
1	По р. Сылва	ст. Шамары	г. Кунгур	Водный
2	По р. Ирень	п. Иренский	г. Кунгур	-//-
3	По р. Барда	д. Восресенцы	д. Сая	-//-

Приложение 2

Обеспеченность туристско-рекреационных территорий и муниципальных районов местами общественного питания

Муниципальное образование	Количество объектов общепита		Число мест в объектах общепита	
	Общедоступные столовые, закусочные	Рестораны, бары, кафе	Общедоступные столовые, закусочные	Рестораны, бары, кафе
ТРТ «Среднекамье»	863	635	37155	31087
г. Пермь	724	437	31590	23432
Пермский район	33	59	1519	1874
Добрянский район	18	33	971	1560
Ильинский район	8	11	194	284
Карагайский район	12	17	259	596
Сивинский район	2	3	50	50
Верещагинский район	22	3	724	193
Очерский район	3	12	75	317
Большесосновский район	12	4	548	210
Оханский район	3	3	75	202
Краснокамский район	17	34	760	1420
Нытвенский район	9	19	390	949
ТРТ «Соль Камская»	25	101	938	5047
г. Березники	5	66	107	3558
г. Соликамск	17	28	736	1299
Усольский район	-	3	-	83
Соликамский район	3	4	95	107
«Горнозаводский Урал»	43	126	1011	4902
Александровский район	2	9	40	305
Горнозаводский район	1	11	6	317
Гремячинский район	1	5	48	246
Губахинский район	5	12	170	509
Кизеловский район	3	8	200	400
Лысьвенский район	17	46	288	1493
Чусовской район	14	35	259	1632
ТРТ «Предуралье»	87	51	2578	2287
г. Кунгур	34	10	820	720
Кунгурский район	34	5	890	392
Березовский район	1	3	80	132
Кишертский район	6	6	426	330
Суксунский район	-	9	-	172
Ординский район	1	4	100	95
Уинский район	2	9	74	278
Октябрьский район	9	5	188	168

Приложение 3

Посещения музеев и экскурсии в 2009 г

Наименование	Число дней	Посещения, всего, тыс.чел.	Индив., всего, тыс. чел.	Число экскурсий
ПКМ	345	130.1	91.1	2442
ПГХГ	301	120.2	103.9	652
ЧХГ	302	14.3	8.0	253
МСИ	200	104.2	103.6	54
М. Астафьева	251	0.6	-	32
ЦВЗ г. Пермь	300	31.0	31.0	-
г. Алексан-к	170	4.0	0.9	177
п. Яйва (Ал-к)	188	2.8	1.5	123
г. Березники	338	21.8	12.0	647
г. Губаха	289	5.5	2.1	266
г. Добрянка	321	7.1	6.4	58
г. Кизел	251	7.4	4.2	147
г. Кр-к, галерея	253	8.3	1.0	312
г. Кр-к, музей	235	6.8	3.8	222
г. Кунгур	291	80.5	44.9	1118
г.Лысьва	250	10.5	5.5	250
г. Соликамск	310	80.0	58.0	1102
г. Чусовой	296	6.6	3.8	170
с. Барда	250	3.7	1.8	102
г. Верещагино	282	8.1	3.7	330
г. Горнозав-к	253	6.9	1.7	255
п. Ильинский	299	9.5	4.0	274
г. Чермоз (Ил.)	256	6.0	2.2	92
с. Карагай	163	1.2	0.7	32
г. Краснов-к	237	6.7	5.5	93
п. Кудда	249	3.0	1.9	44
г. Нытва	315	9.6	2.0	386
п.Уральский(Н)	158	2.8	1.3	79
п.Октябрьский	249	0.6	0.1	60
с. Орда	284	7.9	3.0	190
г. Оханск	264	6.4	1.5	593
г. Очер	293	15.0	4.0	262
Пермский р-н	30	0.1	-	7
с. Сива	247	6.5	0.8	235
п. Суксун	280	4.5	0.5	270
с. Уинское	280	4.4	3.1	96
г. Усолье	317	22.3	16.7	346
г. Чердынь	305	50.4	29.4	820
г. Чернушка	161	8.6	3.1	132
г. Кудымкар	310	10.8	6.7	302
п. Гайны	245	5.3	4.1	130
с. Кочево	247	1.9	0.8	59
п. Юсьва	240	2.2	1.0	66
Итого		846.1	581.3	13280

СПИСОК ЛИТЕРАТУРЫ

1. *Архипов Н.П., Ястребова Е.В.* Как были открыты Уральские горы: очерки истории открытия и изучения природы Урала. 2-е изд., перераб. и доп. Челябинск: Юж.-Урал. кн. изд-во, 1982. 304 с.
2. *Введенский А.А.* Дом Строгановых в XVI – XVII веках. М.: Соцэкгиз, 1962. 308 с.
3. *Весновский В.А.* Путеводитель по курортам Урала. Минеральные воды, целебные грязи, кумысолечебницы, санатории, климатические станции, кумысолечебные пункты в губерниях Пермской, Вятской, Уфимской, Оренбургской и Самарской. Екатеринбург, 1902(а).
4. *Горбунова К.А., Андрейчук В.Н., Костарев В.П., Максимович Н.Г.* Карст и пещеры Пермской области. Пермь, 1992. 200 с.
5. *Зырянов А.И.* Туристская география Пермского края. Пермь, 2005. 128 с.
6. *Зырянов А.И.* Регион: пространственные отношения природы и общества / Перм. гос. ун-т. Пермь, 2006. С. 300 – 312.
7. *Зырянов А.И.* Географические основания регионального туристского планирования // География и туризм: сб. науч. тр. / Перм. гос. ун-т. Пермь, 2006. Вып.3. С. 75-84.
8. *Зырянов А.И.* Географические технологии туристского проектирования / Перм. гос. ун-т. Пермь, 2010.
9. *Зырянов А.И.* Шестидесятая параллель как туристский ресурс Гайнского района // Туристский потенциал Гайнского района: мат. рег. науч.-практ. конф. (29-30 октября 2009 г.) / Перм. гос. ун-т. Пермь, 2009. С. 98-104.
10. *Зырянова И.С., Мышлявцева С.Э.* Адово озеро – туристский бренд Гайнского района // Там же. С. 115-118.
11. *Комлев А.М., Черных Е. А.* Реки Пермской области. Пермь: Перм. кн. изд-во, 1984. С. 10
12. *Комлев А.М.* Реки Пермского края / Перм. гос. ун-т. Пермь, 2011. 144 с.

13. *Коми-Пермяцкий национальный округ* / под ред. акад. А.А. Григорьева. Л.: Изд-во АН СССР, 1948.
14. *Лоскутова Н.М.* Басеги – страна заповедная. Пермь: Курсив, 2003. С. 12.
15. *Максимович Н., Максимович Е., Лавров И.* Ординская пещера. Длиннейшая подводная пещера в России. Пермь: Кн. мир, 2006. 64 с.
16. *Мамин-Сибиряк Д.Н.* Бойцы (очерки весеннего сплава по реке Чусовая). Свердловск, 1935.
17. *Матвеев А.К.* Географические названия Урала: топоним. словарь. Екатеринбург: ИД «Сократ», 2008. 352 с.
18. *Мурзаев Э.М.* Словарь народных географических терминов. М.: Мысль, 1984. С. 429.
19. *Назаров Н.Н.* География Пермского края / Перм. гос. ун-т. Пермь, 2011. Ч.1.: Природная (физическая) география. 139 с.
20. *Назаров Н.Н.* Карст Прикамья. Пермь 1996.
21. *Назаров Н.Н., Шарыгин М.Д.* География Пермской области: учеб. пособие. Пермь, 1999.
22. *Наследие Пармы.* Наш край: мат. свода памятников истории, архитектуры и монументального искусства Коми-Пермяцкого автономного округа / сост. Р.В. Попова. Кудымкар, 2005. Вып. 9. С.14
23. *Нешатаев Н.И.* Природа коми-пермяцкого национального округа. Пермь: Перм. кн. изд-во, 1965.
24. *Ожгибесов В.П., Терещенко И.И., Наугольных С.В.* Пермский период: органический мир на закате палеозоя. Пермь, 2009. С. 108.
25. *Опарин Ф.П.* Река Чусовая: путеводитель. Свердловск: Урал. рабочий, 1936.
26. *Особо охраняемые территории Пермской области:* реестр. Пермь: Кн. мир, 2002.
27. *Отчет о НИИР* «Проект развития туристско-рекреационных территорий Пермского края». Пермский общественный фонд культуры «Юрятин». Пермь, 2009. С.190.
28. *Отчет о НИИР* «Разработка концептуальной основы комплексного развития туристско-рекреационной сферы

- Гайнского муниципального района» / Перм. гос. ун-т. Пермь, 2009
29. *Пермская область*. Природа. История. Экономика. Культура. Пермь: Перм. кн. изд-во, 1959.
 30. *Пермская область*: отрасли, регионы, города: учеб.-метод. материал / авт.-сост. М.Д. Гагарский, В.А. Столбов; под общ. ред. акад. РАЕН М.Д. Шарыгина Перм. гос.ун-т. Пермь, 1997. 262 с.
 31. *Подюков А.И.* Мифы и легенды Адова озера. Туристский потенциал Гайнского района: мат. рег. науч.-практ. конф. «География и туризм» (29-30 октября 2009 г) / Перм. гос.ун-т. Пермь, 2009. С. 113-115.
 32. *Рапп В.В.* Путеводитель по Кунгуру и Ледяной пещере. 2-е изд. Пермь, 1999.
 33. *Страницы истории земли Пермской* / под ред. А.М. Белавина. Ч 2.: Прикамье в XVIII – XX вв. Пермь: Кн. мир, 1997. 336 с.
 34. *Соликамск*: путеводитель. Пермь, 1980. 197 с.
 35. *Туризм в Пермской области*. Пермь: ООО «Раритет-Пермь», 2002. 336 с.
 36. *Торопов С.А.* По голубым дорогам Прикамья. Туристские маршруты. СПб.: Маматов; Пермь: ООО «Открытие-Пермь», 2008. 384 с.
 37. *Туристский потенциал Гайнского района*: мат. рег. науч.-практ. конф. (29-30 октября 2009г.) / Перм. гос. ун-т. Пермь, 2009. 134 с.
 38. *Худеньких Ю.А.* Туризм в Пермском крае: территориальная организация и региональное развитие / Перм. гос. ун-т. Пермь, 2006. 191 с.
 39. *Царфис П.Г.* География природных лечебных богатств СССР (курортологические аспекты). М: Мысль, 1986. 237 с.
 40. *Чагин Г.Н.* На древней Пермской земле М., 1988. 177 с.
 41. *Чагин Г.Н.* Наследие Пермского края как ресурс развития историко-культурного туризма: учеб-метод. пособие / Перм. гос. ун-т. Пермь, 2007.
 42. *Чагин Г.Н., Шилов А.В.* Уездные провинции Кунгур, Оса, Оханск. Пермь: Кн. мир, 2007. 407 с.

43. *Чагин Г.Н.* Из истории открытия в Перми Великой средневековых путей Востока и Запада // Вестн. Перм. гос. ун-та. 2007. № 3 С. 72-78.
44. *Черных А.В.* Этнографический и историко-культурный туризм. Туристский потенциал Гайнского района: мат. рег. науч.-практ. Конф. «География и туризм» (29-30 октября 2009) / Перм. гос.ун-т. Пермь, 2009. С.128-130.
45. Форма № 1-КСР «Сведения о деятельности коллективных средств размещения за 2009 г». Пермь: Пермьстат, 2010.
46. *Шарыгин М.Д., Резвых В.В.* География Пермского края Перм. гос. ун-т. Пермь, 2008. Ч.II. 207 с.

Учебное издание

Мышлявцева Светлана Эдуардовна

Туризм в Пермском крае

Учебно-методическое пособие

Редактор *Н.И. Стрекаловская*

Корректор *А.В. Цветкова*

Компьютерная верстка *С.Э. Мышлявцевой*

Подписано в печать 07.05.2012. Формат 60х84 1/16.

Усл. печ.л. 8.14. Тираж 300 экз. Заказ

Редакционно-издательский отдел
Пермского государственного национального
исследовательского университета
614990. Пермь, ул. Букирева, 15

Типография Пермского государственного
национального исследовательского университета
614990. Пермь, ул. Букирева, 15